

Anlagenverzeichnis

Anlage 1 Bevölkerungsverteilung im Gebiet des Zweckverbandes.....	45
Anlage 2 Bevölkerungsverteilung im Kernbereich des Städtedreiecks.....	59
Anlage 3 Schulorganisation	61
Anlage 4 Gewerbe- und Industriegebiete	69
Anlage 5 Tourismusgebiete und -angebote	71
Anlage 6 Zugangsstellen zum SPNV.....	73
Anlage 7 Liniennetzplan und Linienbündel	75
Anlage 8 Anforderung an Fahrzeugeigenschaften	106
Anlage 9 Investitionsmaßnahmen 2015-2019	107

Anlage 1 Bevölkerungsverteilung im Gebiet des Zweckverbandes

Einwohnerzahlen Stand 31.12.2012

Gemeinde	Ortsteil	Einwohnerzahl	
		insgesamt	in Ortsteilen
Allendorf		337	
	Allendorf		232
	Aschau		105
Altenbeuthen		249	
Bad Blankenburg		7.335	
	Bad Blankenburg		6.457
	Böhlscheiben		87
	Cordobang		104
	Fröbitz		77
	Großgörlitz		89
	Kleingörlitz		97
	Oberwirbach		109
	Watzdorf		158
	Zeigerheim		157
Bad Lobenstein		6.610	
	Bad Lobenstein		5.176
	Helmsgrün		336
	Lichtenbrunn		262
	Oberlemnitz		134
	Saaldorf		303
	Unterlemnitz		399
Bechstedt		160	
Birkenhügel		390	
Blankenberg		967	
Blankenstein		780	
Bodelwitz		583	
Bucha		105	
Burgk		89	
Chursdorf		188	
Crispendorf		412	
	Crispendorf		381
	Dörflas		16
	Erkmannsdorf		15

Nahverkehrsplan

Zweckverband ÖPNV Saale-Orla 2015-2019

Seite 46

Gemeinde	Ortsteil	Einwohnerzahl	
		insgesamt	in Ortsteilen
Cursdorf		638	
Deesbach		378	
Dittersdorf		308	
	Dittersdorf		233
	Dragensdorf		75
Döbritz		194	
Döschnitz		250	
Dreba		267	
Dreitzsch		425	
	Dreitzsch		359
	Alsmannsdorf		66
Dröbischau		462	
	Dröbischau		285
	Egelsdorf		177
Drognitz		720	
	Drognitz		231
	Lothra		149
	Neidenberga		65
	Neuenbeuthen		95
	Reitzengeschwenda		180
Eßbach		261	
	Eßbach		210
	Walsburg		51
Gefell			
	Gefell		1.264
	Blintendorf		212
	Dobareuth		398
	Frössen		223
	Göttengrün		121
	Langgrün		219
	Gebersreuth		141
	Haidefeld		64
	Mödlareuth		34
	Straßenreuth		23

Nahverkehrsplan

Zweckverband ÖPNV Saale-Orla 2015-2019

Seite 47

Gemeinde	Ortsteil	Einwohnerzahl	
		insgesamt	in Ortsteilen
Geroda		259	
	Geroda		154
	Geheege		20
	Wittchenstein		85
Gertewitz		159	
Görkwitz		313	
	Görkwitz		258
	Mönchgrün		55
Göschitz			
	Göschitz		172
	Rödersdorf		80
Gössitz		350	
	Gössitz		343
	Gössitzer Wand		7
Gräfenthal		2.339	
	Gräfenthal		1.459
	Buchbach		134
	Creunitz		52
	Gebersdorf		232
	Großneundorf		118
	Lichtenhain/Gr.		161
	Lippelsdorf		142
	Sommersdorf		41
Grobenreuth		219	
	Grobenreuth		132
	Daumitsch		87
Harra		882	
	Harra		758
	Kießling		119
	Lemnitzhammer		5
Hirschberg		2.400	
	Hirschberg		1.752
	Göritz		251
	Sparnberg		154
	Ullersreuth		122
	Venzka/Juchhöh		121
Hohenwarte		181	

Nahverkehrsplan

Zweckverband ÖPNV Saale-Orla 2015-2019

Seite 48

Gemeinde	Ortsteil	Einwohnerzahl	
		insgesamt	in Ortsteilen
Kamsdorf		2.849	
Katzhütte		1.519	
Kaulsdorf		2.798	
	Kaulsdorf		1.470
	Breternitz		278
	Eichicht		507
	Fischersdorf		247
	Hockeroda		176
	Weischwitz		120
Keila		90	
Kirschkau		255	
Knau		657	
	Knau		606
	Posen		51
Königsee- Rottenbach		6.558	
	Königsee		3.488
	Rottenbach		560
	Dörnfeld a.d. Heide		416
	Garsitz		339
	Hengelbach		58
	Horba		222
	Leutnitz		142
	Lichta		141
	Milbitz		310
	Oberköditz		256
	Oberschöbling		140
	Paulinzella		96
	Quittelsdorf		202
	Solsdorf		242
	Storchschorf		62
	Thälendorf		119
	Unterköditz		182
	Unterschöbling		143
Kospoda		413	
	Kospoda		275
	Burgwitz		79
	Meilitz		59

Nahverkehrsplan

Zweckverband ÖPNV Saale-Orla 2015-2019

Seite 49

Gemeinde	Ortsteil	Einwohnerzahl	
		insgesamt	in Ortsteilen
Krölpa		2.901	
	Krölpa		1.316
	Dobian		163
	Friedebach		131
	Gräfendorf		155
	Herschkorf		190
	Hütten		110
	Oelsen		49
	Rockendorf		545
	Trannroda		126
	Zella		116
Langenorla		1.320	
	Langenorla		485
	Kleindembach		448
	Langendembach		387
Lausnitz b. Neustadt		336	
Lehesten		2.345	
	Lehesten		1.809
	Brennersgrün		148
	Röttersdorf		169
	Schmiedebach		219
Lemnitz		407	
	Lemnitz		270
	Leubsdorf		137
Leutenberg		2.446	
	Leutenberg		1.543
	Dorfilm		146
	Herschkorf		49
	Hirzbach		70
	Kleingeschwenda b. L.		69
	Landsendorf		119
	Munchwitz		113
	Schweinbach		172
	Steinsdorf		165
Lichte		1.699	

Nahverkehrsplan

Zweckverband ÖPNV Saale-Orla 2015-2019

Seite 50

Gemeinde	Ortsteil	Einwohnerzahl	
		insgesamt	in Ortsteilen
Linda b. Neustadt (Orla)		390	
	Linda b. Neustadt (Orla)		126
	Kleina		59
	Köthnitz		98
	Steinbrücken		107
Löhma b. Schleiz		925	
Mellenbach-Glasbach		1.009	
Meura		449	
Meuselbach-Schwarzmühle		1.178	
Miesitz		294	
	Miesitz		233
	Kopitzsch		61
Mittelpölnitz		280	
	Mittelpölnitz		223
	Porstendorf		57
Moßbach		444	
	Moßbach		432
	Reinsdorf		12
Moxa		94	
Neundorf b. Lobenstein		604	
Neundorf b. Schleiz		299	
	Neundorf		197
	Pahnstangen		102
Neustadt an der Orla		8.348	
	Neustadt an der Orla		7.214
	Breitenhain-Strößwitz		159
	Lichtenau		172
	Moderwitz		305
	Neunhofen		498
Nimritz		323	
Oberhain		712	
	Oberhain		221
	Barigau		136
	Unterhain		169
	Mankenbach		186
Oberoppurg		169	

Nahverkehrsplan

Zweckverband ÖPNV Saale-Orla 2015-2019

Seite 51

Gemeinde	Ortsteil	Einwohnerzahl	
		insgesamt	in Ortsteilen
Oberweißbach		1.844	
	Oberweißbach		1.528
	Lichtenhain/Bergbahn		316
Oettersdorf		857	
	Oettersdorf		835
	Triemsdorf		22
Oppurg		1.247	
	Oppurg		721
	Kolba		268
	Rehmen		258
Paska		117	
Peuschen		501	
	Peuschen		366
	Bahren		87
	Laskau		48
Piesau		821	
Pillingsdorf		156	
	Pillingsdorf		123
	Burkersdorf		33
Plothen		299	
Pörmitz		196	
Pößneck		13.047	
	Pößneck		12.969
	Schweinitz		78
Pottiga		413	
Probstzella		3.213	
	Probstzella		1.192
	Arnsbach		165
	Döhlen		69
	Großgeschwenda		136
	Kleinneundorf		71
	Königsthal		77
	Laasen		62
	Lichtentanne		245
	Limbach		67
	Marktgölitz		304
	Oberloquitz		179
...			

Nahverkehrsplan

Zweckverband ÖPNV Saale-Orla 2015-2019

Seite 52

Gemeinde	Ortsteil	Einwohnerzahl	
		insgesamt	in Ortsteilen
...	Pippelsdorf		58
	Reichenbach		78
	Roda		45
	Schaderthal		74
	Schlaga		39
	Unterloquitz		194
	Zopten		158
Quaschwitz		69	
Ranis		1.892	
	Ranis		1.748
	Brandenstein		52
	Heroldshof		22
	Ludwigshof		70
Reichmannsdorf		842	
	Reichmannsdorf		717
	Gösselsdorf		125
Remda-Teichel		3.131	
	Remda		943
	Teichel		539
	Ammelstädt		157
	Breitenheerda		179
	Eschdorf		64
	Geitersdorf		88
	Haufeld		116
	Heilsberg		217
	Milbitz b. Teichel		78
	Sundremda		251
	Teichröda		364
	Treppendorf		135
Remptendorf		3.694	
	Remptendorf		995
	Altengesees		186
	Burglemnitz		100
	Eliasbrunn		253
	Gahma		174
	Gleima		72
	Liebengrün		358
...			

Nahverkehrsplan

Zweckverband ÖPNV Saale-Orla 2015-2019

Seite 53

Gemeinde	Ortsteil	Einwohnerzahl	
		insgesamt	in Ortsteilen
...	Liebschütz		509
	Lückenmühle		113
	Rauschengesees		114
	Ruppersdorf		259
	Thierbach		135
	Thimmendorf		247
	Weisbach		179
Rohrbach		194	
Rosendorf		169	
	Rosendorf		91
	Zwackau		78
Rudolstadt		24.306	
	Rudolstadt		9.686
	Cumbach		2.696
	Eichfeld		165
	Keilhau		95
	Lichtstedt		163
	Mörla		274
	Oberpreilipp		97
	Pflanzwirbach		283
	Schaala		466
	Schwarza		5.183
	Unterpreilipp		104
	Volkstedt		5.094
Saalburg-Ebersdorf		3.954	
	Saalburg		846
	Ebersdorf		1.000
	Friesau		423
	Kloster		55
	Kulm		104
	Pöritzsch		150
	Raila		120
	Röppisch		228
	Schönbrunn		600
	Wernsdorf		90
	Zoppoten		338

Nahverkehrsplan

Zweckverband ÖPNV Saale-Orla 2015-2019

Seite 54

Gemeinde	Ortsteil	Einwohnerzahl	
		insgesamt	in Ortsteilen
Saalfeld		27.366	
	Saalfeld		26.134
	Arnsgereth		274
	Aue am Berg		136
	Beulwitz		501
	Crösten		255
	Wöhlsdorf		66
Saalfelder Höhe		3.206	
	Bernsdorf		61
	Birkenheide		66
	Braunsdorf		81
	Burkersdorf		169
	Dittersdorf		175
	Dittrichshütte		273
	Eyba		165
	Hoheneiche		31
	Jehmichen		37
	Kleingeschwenda /A.		257
	Knobelsdorf		39
	Lositz		52
	Reschwitz		244
	Unterwirbach		879
	Volkmannsdorf		266
	Wickersdorf		233
	Wittmannsgereuth		93
	Witzendorf		85
Schlegel		351	
	Schlegel		244
	Seibis		107
Schleiz		8.466	
	Schleiz		5.946
	Dröswein		48
	Grochwitz		68
	Gräfenwarth		328
	Langenbuch		273
	Lössau		316
...			

Nahverkehrsplan

Zweckverband ÖPNV Saale-Orla 2015-2019

Seite 55

Gemeinde	Ortsteil	Einwohnerzahl	
		insgesamt	in Ortsteilen
...	Möschlitz		496
	Oberböhmisdorf		460
	Oschitz		435
	Wüstendittersdorf		96
Schmiedefeld		1.090	
Schmieritz		398	
	Schmieritz		104
	Traun		61
	Weltwitz		233
Schmorda		94	
Schöndorf		308	
	Schöndorf		132
	Külmla		90
	Tausa		86
Schwarzburg		542	
Seisla		159	
	Seisla		66
	Wöhlsdorf		93
Sitzendorf		868	
Solkwitz		78	
Stanau		133	
Tanna		3.953	
	Tanna		1.640
	Ebersberg		30
	Frankendorf		162
	Künsdorf		188
	Mielesdorf		245
	Oberkoscrau		76
	Rothenacker		136
	Schilbach		252
	Seubtendorf		205
	Spielmes		66
	Stelzen		244
	Unterkoscrau		289
	Willersdorf		108
	Zollgrün		312

Nahverkehrsplan

Zweckverband ÖPNV Saale-Orla 2015-2019

Seite 56

Gemeinde	Ortsteil	Einwohnerzahl	
		insgesamt	in Ortsteilen
Tegau		410	
	Tegau		314
	Burkersdorf		96
Tömmelsdorf		146	
	Tömmelsdorf		58
	Wüstenwetzdorf		88
Triptis		3.690	
	Triptis		2.879
	Döblitz		56
	Hasla		41
	Oberpöllnitz		529
	Ottmannsdorf		90
	Schönborn		95
Uhlstädt-Kirchhasel		6.204	
	Uhlstädt		856
	Kirchhasel		628
	Beutelsdorf		151
	Catharinau		369
	Clöswitz		35
	Dorndorf		115
	Engerda		319
	Etzelbach		414
	Großkochberg		538
	Heilingen		206
	Kleinkochberg		61
	Kleinkrossen		47
	Kolkwitz		172
	Kuhfraß		125
	Mötzelbach		86
	Naundorf		53
	Neusitz		108
	Niederkrossen		257
	Oberhasel		98
	Oberkrossen		140
	Partschefeld		103
	Röbschütz		97
	Rödelwitz		81
...			

Nahverkehrsplan

Zweckverband ÖPNV Saale-Orla 2015-2019

Seite 57

Gemeinde	Ortsteil	Einwohnerzahl	
		insgesamt	in Ortsteilen
...	Rückersdorf		144
	Schloßkulm		69
	Schmieden		52
	Teichweiden		178
	Unterhasel		5
	Weitersdorf		11
	Weißbach		97
	Weißen		272
	Zeutsch		317
Unterweißbach		797	
	Unterweißbach		680
	Neu-Leibis		117
Unterwellenborn		6.171	
	Unterwellenborn		2.023
	Birkigt		455
	Bucha		352
	Dorfkulm		56
	Goßwitz		924
	Könitz		1.543
	Langenschade		305
	Lausnitz b. Pößneck		146
	Oberwellenborn		367
Volkmannsdorf		288	
Weira		391	
	Weira		365
	Krobitz		26
Wernburg		645	
Wilhelmsdorf		247	
	Wilhelmsdorf		208
	Kalte Schenke		39
Wittgendorf		173	
Wurzbach		3.292	
	Wurzbach		1.869
	Grumbach		160
	Heberndorf		241
	Heinersdorf		314
	Oßla		352
...			

Gemeinde	Ortsteil	Einwohnerzahl	
		insgesamt	in Ortsteilen
...	Titschendorf		216
	Weitisberga		140
Ziegenrück		770	
Zweckverbandsgebiet		202.519	

Anlage 2 Bevölkerungsverteilung im Kernbereich des Städtedreiecks

Einwohnerzahlen Stand 31.12.2012

Gemeinde	Ortsteil	Einwohnerzahl	
		insgesamt	in Ortsteilen
Bad Blankenburg		7.335	
	Bad Blankenburg		6.457
	Böhlscheiben		87
	Cordobang		104
	Fröbitz		77
	Großgölitz		89
	Kleingölitz		97
	Oberwirbach		109
	Watzdorf		158
	Zeigerheim		157
Rudolstadt		24.306	
	Cumbach		2.696
	Eichfeld		165
	Keilhau		95
	Lichtstedt		163
	Mörla		274
	Oberpreilipp		97
	Pflanzwirbach		283
	Rudolstadt-Zentrum		2.858
	Rudolstadt-West		4.209
	Rudolstadt-Ost		875
	Rudolstadt-Nord		1.065
	Rudolspark		679
	Schaala		466
	Schwarza-Siedlung		999
	Schwarza-Neubaugebiet		2.706
	Schwarza ohne Neubaugebiet		1.478
	Unterpreilipp		104
	Volkstedt-Neubaugebiet		1.966
	Volkstedter-Leite		151
	Neues Wohngebiet Volkstedt		529
	Volkstedt ohne Neubaugebiet		2.448

Nahverkehrsplan

Zweckverband ÖPNV Saale-Orla 2015-2019

Seite 60

Gemeinde	Ortsteil	Einwohnerzahl	
		insgesamt	in Ortsteilen
Saalfeld		27.366	
	Altsaalfeld		2.056
	Arnsgereth		274
	Aue am Berg		136
	Beulwitz		501
	Crösten		255
	Garnsdorf		564
	Gorndorf		7.031
	Graba		1.630
	Köditz		401
	Obere Stadt		13.856
	Obernitz		216
	Remschütz		380
	Wöhlsdorf		66

Anlage 3 Schulorganisation

Grundschulen

- **Grundschulen in Trägerschaft des Landkreises Saalfeld-Rudolstadt**

Staatliche Grundschule Bad Blankenburg

Stadt Bad Blankenburg mit den Ortsteilen Großgörlitz, Kleingörlitz, Watzdorf, Böhlscheiben, Cordobang, Fröbitz

Staatliche Grundschule Dittrichshütte

Arnsgeroth, Bernsdorf, Birkenheide, Braunsdorf, Burkersdorf, Dittersdorf, Dittrichshütte, Eyba, Hoheneiche, Kleingeschwenda/A., Lositz/Jehmichen, Oberwirschbach, Unterwirschbach, Volkmannsdorf, Wickersdorf, Wittmannsgereuth, Wittgendorf, Witzendorf

Staatliche Grundschule Gräfenhain

Stadt Gräfenhain mit den Ortsteilen Buchbach, Creunitz, Gebersdorf, Großneundorf, Lichtenhain, Lippelsdorf, Sommersdorf

Staatl. Grundschule Kamsdorf

Kamsdorf, Langenschade, Oberwellenborn, Unterwellenborn, Reichenbach

Staatliche Grundschule Katzhütte

Katzhütte mit Ortsteil Oelze, Mellenbach-Glasbach

Staatliche Grundschule Kaulsdorf

Altenbeuthen, Breternitz, Drogitz, Eichicht, Fischersdorf, Hockeroda, Hohenwarte, Kaulsdorf, Lothra, Neidenberga, Neuenbeuthen, Reitzengeschwenda, Weischwitz

Staatliche Grundschule Königsee

Barigau, Dörnfeld a.d. Heide, Dröbischau, Egelsdorf, Garsitz, Horba, Königsee, Lichta, Oberköditz, Oberschöbling, Unterköditz, Unterschöbling, Allendorf, Aschau, Bechstedt, Hengelbach, Leutnitz, Milbitz/R., Paulinzella, Quittelsdorf, Rottenbach, Solsdorf, Storchsdorf, Thälendorf, Oberhain, Unterhain, Mankenbach

Staatliche Grundschule Könitz

Birkigt, Bucha, Goßwitz, Könitz, Lausnitz

Staatliche Grundschule Lehesten

Stadt Lehesten mit den Ortsteilen Brennersgrün, Röttersdorf, Schmiedebach

Staatliche Grundschule Leutenberg

Dorfilm, Herschdorf, Hirzbach, Kleingeschwenda/L., Landsendorf, Leutenberg, Löhma, Munschwitz, Schweinbach, Skt. Jakob, Steinsdorf

Staatliche Grundschule Meuselbach

Cursdorf, Deesbach, Lichtenhain/Bergbahn, Meuselbach, Schwarzmühle, Oberweißbach

Staatliche Grundschule Probstzella

Arnsbach, Döhlen, Großgeschwenda, Kleinneundorf, Königsthal, Laasen, Lichtentanne, Limbach, Marktöhlitz, Oberloquitz, Pippelsdorf, Probstzella, Reichenbach, Roda, Schaderthal, Schlaga, Unterloquitz, Zopten

Staatliche Grundschule Remda

Altremda, Ammelstädt, Breitenheerda, Eschdorf, Geitersdorf, Haufeld, Heilsberg, Kirchremda, Milbitz/T., Remda, Sundremda, Tännich, Teichel, Teichröda, Treppendorf

Staatliche Grundschule Schmiedefeld

Lichte, Piesau, Reichmannsdorf mit OT Gösselsdorf, Schmiedefeld

Staatliche Grundschule Sitzendorf

Döschnitz, Meura, Neu Leibis, Rohrbach, Schwarzburg (ohne Fasanerie), Sitzendorf, Unterweißbach, Mankenbachsmühle

Staatliche Grundschule Uhlstädt

Beutelsdorf, Catharinau, Dorndorf, Engerda, Etzelbach, Großkochberg, Heilingen, Kleinkochberg, Kleinkrossen, Kirchhasel, Kolkwitz, Kuhfraß, Mötzelbach, Naundorf, Neusitz, Niederkrossen, Oberhasel, Oberkrossen, Partschefeld, Röbschütz, Rödelwitz, Rückersdorf, Schmieden, Teichweiden, Uhlstädt, Weißbach, Weißen, Weißenburg, Zeutsch

- **Grundschulen in Trägerschaft des Landkreises Saale-Orla**

Schuleinzugsbereiche bestehen im Saale-Orla-Kreis nicht, daher werden die Herkunftsorte der Schüler der einzelnen Schulen abgebildet. (Datenbasis Schulnetzplan 2011/2012)

Staatliche Grundschule Bad Lobenstein

Bad Lobenstein, Heinersdorf, Helmsgrün, Lichtenbrunn, Neundorf, Oberlemnitz, Saaldorf, Unterlemnitz

Staatliche Grundschule Blankenstein

Birkenhügel, Blankenberg, Blankenstein, Harra, Kießling, Pottiga, Schlegel, Seibis

Staatliche Grundschule Gefell

Blintendorf, Dobareuth, Frössen, Gebersreuth, Gefell, Göritz, Göttingen, Haidefeld, Hirschberg, Juchhöh, Langgrün, Mödlareuth, Sparnberg, Straßenreuth, Ullersreuth, Venska

Staatliche Grundschule Knau

Bucha, Daumitsch, Dreba, Crispendorf, Eßbach, Grobengereuth, Külmla, Linda, Neundorf, Pahnstangen, Plothen, Posen, Schöndorf, Steinbrücken, Tausa, Volkmannsdorf, Ziegenrück

Staatliche Grundschule Krölpa

Dobian, Friedebach, Gräfendorf, Herschdorf, Krölpa, Pößneck, Ranis, Rockendorf, Wöhlisdorf, Seisla, Tannroda, Zella

Staatliche Grundschule Langenorla

Bodelwitz, Kleindembach, Langendembach, Langenorla, Pößneck, Rehmen

Staatliche Grundschule Moßbach

Burkersdorf, Chursdorf, Dittersdorf, Dragensdorf, Dreba, Göschitz, Görkwitz, Kleina, Linda, Mönchgrün, Moßbach, Oettersdorf, Pörnitz, Rödersdorf, Schleiz, Tegau

Staatliche Grundschule Neunhofen

Alsmannsdorf, Burkersdorf, Breitenhain, Döbritz, Dreitzsch, Kolba, Kopitzsch, Kospoda, Krobitz, Lausnitz, Lichtenau, Linda, Meilitz, Moderwitz, Molbitz, Neunhofen, Neustadt, Nimritz, Oberoppurg, Oppurg, Quaschwitz, Pillingsdorf, Rehmen, Rosendorf, Sorga, Schmieritz, Solkwitz, Stanau, Strößwitz, Traun, Weira, Weltwitz, Zwackau

Staatliche Grundschule Neustadt Orla

Dreitzsch, Neunhofen, Neustadt (Orla), Molbitz, Pillingsdorf, Weltwitz

Staatliche Grundschule Oettersdorf

Burgk, Crispendorf, Dröswein, Eßbach, Görkwitz, Göschitz, Kirschkau, Külmla, Langenbuch, Löhma, Lössau, Mönchgrün, Neundorf, Oberböhmisdorf, Oettersdorf, Pörnitz, Rödersdorf, Schleiz, Volkmannsdorf

Staatliche Grundschule Pößneck, Rosa-Luxemburg-Straße

Bodelwitz, Daumitsch, Döbritz, Gertewitz, Hütten, Nimritz, Pößneck, Rehmen, Schweinitz

Staatliche Grundschule Pößneck, Karl-Marx-Straße

Bodelwitz, Friedebach, Herschdorf, Hütten, Krölpa, Pößneck, Schlettwein, Trannroda

Staatliche Grundschule Ranis

Bahren, Gössitz, Keila, Laskau, Ludwigshof, Moxa, Paska, Peuschen, Pößneck, Ranis, Schmorda, Seisla, Wernburg, Wilhelmsdorf

Staatliche Grundschule Ruppertsdorf

Altengesees, Bad Lobenstein, Burglemnitz, Eliasbrunn, Gahma, Gleima, Karolinenfeld, Liebengrün, Liebschütz, Lückenmühle, Oberlemnitz, Rauschengesees, Remptendorf, Ruppertsdorf, Thierbach, Thimmendorf, Weisbach, Weitisberga, Ziegenrück, (Landkreis Saalfeld-Rudolstadt Lothra, Drogitz)

Staatliche Grundschule Saalburg-Ebersdorf im Ortsteil Ebersdorf

Ebersdorf, Friesau, Karolinenfeld, Liebengrün, Liebschütz, Lückenmühle, Remptendorf, Röppisch, Saalburg, Schönbrunn, Zoppoten, Pöritzsch

Staatliche Grundschule Schleiz

Burgk, Crispendorf, Dröswein, Gräfenwarth, Kischkau, Lössau, Mönchgrün, Möschlitz, Oberböhmisdorf, Oettersdorf, Oschitz, Schleiz, Tegau, Wüstendittersdorf

Staatliche Grundschule Tanna

Ebersberg, Frankendorf, Göttengrün, Künsdorf, Kulm, Mielesdorf, Oberkoscaw, Rothenacker, Schilbach, Seubtendorf, Spielmes, Stelzen, Tanna, Unterkoscaw, Wernsdorf, Willersdorf, Zollgrün

Staatliche Grundschule Triptis

Geroda, Kopitzsch, Lemnitz, Leubsdorf, Miesitz, Mittelpöllnitz, Oberpöllnitz, Ottmannsdorf, Porstendorf, Schmieritz, Schönborn, Tömmelsdorf, Traun, Triptis, Wittchenstein, Wüstenwetzdorf

Staatliche Grundschule Wurzbach

Grumbach, Heberndorf, Heinrichshöhe, Oßla, Rodacherbrunn, Titschendorf, Weitisberga, Wurzbach

- **Grundschulen in Trägerschaft der Stadt Saalfeld**

Grundschule Saalfeld-Gorndorf, Albert-Schweitzer-Str. 130

Grundschule „Caspar Aquila“, Aquilastr. 2

Grundschule „Marco Polo“, Reinhardtstraße 24

Für die drei Grundschulen in der Stadt Saalfeld gilt folgender gemeinsamer Schulbezirk:

Gebiet der Stadt Saalfeld einschließlich der Ortsteile Saalfeld-Stadt, Alter Markt, Alte Freiheit, Altsaalfeld, Arnsgereth, Graba, Garnsdorf, Köditz, Oberritz, Remschütz, Gorndorf, Beulwitz, Crösten, Wöhlisdorf, Aue am Berg sowie die Orte Reschwitz, Dorfkulm und Knobelsdorf.

- **Grundschulen in Trägerschaft der Stadt Rudolstadt**

Grundschule „Anton Sommer“, Anton-Sommer-Str.59

Grundschule Westschule, Gustav-Freytag-Str. 4

Grundschule Schwarza, Fröbelstr. 72

Für die Grundschulen der Stadt Rudolstadt gilt folgender gemeinsamer Schulbezirk:

Gebiet der Stadt Rudolstadt sowie die Orte Schloßkulm und Zeigerheim

- **Grundschulen in freier Trägerschaft**

Freie Fröbelschule Rudolstadt Cumbach (Schulträger: Jugendsozialwerk Nordhausen e.V.)

Christliche Grundschule Saalfeld (Schulträger: Evangelisch-Lutherische Kirche in Thüringen)

Montessori-Grundschule Bad Lobenstein, in Trägerschaft der Diakonie

Schloßschule Neustadt/Orla, in Trägerschaft der AWO Sozialmanagement gGmbH

ABC integrative Grundschule Schleiz, in Trägerschaft der Herbert Feuchte Stiftungsverbund g GmbH

Für diese Schulen keine festgelegten Schulbezirke.

Regelschulen

- ***Regelschulen in Trägerschaft des Landkreises Saalfeld-Rudolstadt***

Staatliche Regelschule Bad Blankenburg

Schulbezirk der Grundschule Bad Blankenburg und die Orte Birkenheide, Braunsdorf, Burkersdorf, Dittersdorf, Dittrichshütte, Oberwirschbach und Unterwirschbach

Staatliche Regelschule Gräfenthal

Schulbezirk der Grundschule Gräfenthal und Schulbezirk der Grundschule Probstzella

Staatliche Regelschule Kaulsdorf

Schulbezirk der Grundschule Kaulsdorf und Schulbezirk der Grundschule Leutenberg

Staatliche Regelschule Königsee

Schulbezirk der Grundschule Königsee und der Ort Schwarzburg

Staatliche Regelschule Lichte

Schulbezirk der Grundschule Schmiedefeld und die Orte Bernsdorf, Volkmannsdorf und Wickersdorf (Eingrenzung des Schulbezirks um die Bernsdorf, Volkmannsdorf und Wickersdorf bis 31. Juli 2015)

Staatliche Regelschule Neusitz

Schulbezirk der Grundschule Remda und Schulbezirk der Grundschule Uhlstädt

Staatliche Regelschule Oberweißbach

Schulbezirk der Grundschule Meuselbach, Gemeinde Katzhütte und Grundschule Sitzendorf

Staatliche Regelschule Unterwellenborn

Schulbezirk der Grundschule Kamsdorf und Schulbezirk der Grundschule Könitz

- ***Regelschulen in Trägerschaft des Landkreises Saale-Orla***

Schuleinzugsbereiche bestehen im Saale-Orla-Kreis nicht, daher werden die in der Regel abgebenden Grundschulen dargestellt. (Datenbasis Schulnetzplan 2011/2012)

Staatliche Regelschule Bad Lobenstein

Abgebende Grundschule Bad Lobenstein und Grundschule Blankenstein

Staatliche Regelschule Hirschberg

Abgebende Grundschule Gefell

Staatliche Regelschule Neustadt Orla

Abgebende Grundschule Neunhofen und Grundschule Neustadt (Orla)

Staatliche Regelschule Oppurg

Abgebende Grundschule Langenorla und Grundschule Neunhofen

Staatliche Regelschule Pößneck

Abgebende Grundschule Langenorla, Grundschule Pößneck, Karl-Marx-Straße und Grundschule Pößneck, Rosa-Luxemburg-Straße

Staatliche Regelschule Ranis

Abgebende Grundschule Ranis, Grundschule Knau und Grundschule Krölpa

Staatliche Regelschule Rempendorf

Abgebende Grundschule Ruppertsdorf und Grundschule Saalburg-Ebersdorf

Staatliche Regelschule Schleiz

Abgebende Grundschule Schleiz, Grundschule Knau, Grundschule Moßbach und Grundschule Oettersdorf

Staatliche Regelschule Tanna

Abgebende Grundschule Tanna

Staatliche Regelschule Triptis

Abgebende Grundschule Triptis

Staatliche Regelschule Wurzbach

Abgebende Grundschule Wurzbach

• *Regelschulen in Trägerschaft der Stadt Saalfeld*

Regelschule Saalfeld-Gorndorf, Albert-Schweitzer-Str. 148

Regelschule „Geschwister Scholl“, Pfortenstr. 16

Auf der Grundlage eines auf unbefristete Zeit abgeschlossenen Vertrages zwischen der Stadt Saalfeld und dem Landkreis besuchen die Schüler der Gemeinden Arnsgereuth, Eyba, Hoheneiche, Lositz/Jehmichen, Kleingeschwenda, Wittmannsgereuth und Witzendorf die Regelschule „Geschwister Scholl“ als zuständige Regelschule. Ab dem 01. August 2015 kommen die Schüler der Orte Bernsdorf, Volkmannsdorf und Wickersdorf hinzu.

Beiden Regelschulen bilden einen gemeinsamen Schulbezirk. Der gemeinsame Schulbezirk umfasst das Gebiet der Stadt Saalfeld einschließlich der Ortsteile Saalfeld-Stadt, Alter Markt, Alte Freiheit, Altsaalfeld, Graba, Garnsdorf, Köditz, Oberrnitz, Remschütz, Gorndorf, Beulwitz, Crösten, Wöhlsdorf, Aue am Berg sowie die Orte Reschwitz, Dorfkulm und Knobelsdorf.

• *Regelschulen in Trägerschaft der Stadt Rudolstadt*

Regelschule „Friedrich Schiller“, Bayreuther Platz 4

Für die Regelschule der Stadt Rudolstadt gilt folgender Schulbezirk:
Gebiet der Stadt Rudolstadt sowie die Orte Schloßkulm und Zeigerheim

- ***Regelschulen in freier Trägerschaft***

Sabel-Schule Saalfeld (Schulträger: Sabel-Saalfeld-GmbH)

keinen festgelegten Schulbezirk

Freie Integrative Gemeinschaftsschule „Friedrich W.A. Fröbel“, Schulträger JugendSozialwerk Nordhausen e.V.

Schloßschule Neustadt/Orla, in Trägerschaft der AWO Sozialmanagement gGmbH

Gymnasien

- ***Gymnasien in Trägerschaft des Landkreises Saalfeld-Rudolstadt***

Staatliches Gymnasium „Fridericianum“ Rudolstadt

Staatliches Gymnasium „Dr. Max Näder“ Königsee

Staatliches Gymnasium „Heinrich Böll“ Saalfeld

Staatliches Gymnasium „Erasmus Reinhold“ Saalfeld

Die Staatlichen Gymnasien in Bad Lobenstein und Neuhaus werden von Gastschülern aus dem Landkreis Saalfeld-Rudolstadt besucht.

- ***Gymnasien in Trägerschaft des Saale-Orla-Kreises***

Staatliches Gymnasium „Christian Gottlieb Reichard“ Bad Lobenstein

Staatliches „Orlatal-Gymnasium“ Neustadt an der Orla

Staatliches Gymnasium „Am weißen Turm“ Pößneck

Staatliches Gymnasium „Dr. Konrad Duden“ Schleiz

Förderschulen

- ***Förderschulen in Trägerschaft des Landkreises Saalfeld-Rudolstadt***

Staatliches regionales Förderzentrum „Johann Heinrich Pestalozzi“ mit dem Förderschwerpunkt Lernen, Jahnstraße Saalfeld

(umfasst die Schulbezirke der folgenden Staatl. Grundschulen: Gräfenthal, Kamsdorf, Kaulsdorf, Könitz, Lehesten, Leutenberg, Probstzella, Schmiedefeld sowie aller Saalfelder Schulen)

Staatliches regionales Förderzentrum „Johann Heinrich Pestalozzi“ Rudolstadt

(umfasst die Schulbezirke der folgenden Grundschulen: Bad Blankenburg, Dittrichshütte, Katzhütte, Königsee, Meuselbach, Remda, Uhlstädt, Unterweißbach, sowie aller Rudolstädter Schulen)

Staatl. regionales Förderzentrum Saalfeld mit dem Förderschwerpunkt geistige Entwicklung in Saalfeld-Gorndorf

Schulbezirk umfasst gesamtes Kreisgebiet

- ***Förderschulen in Trägerschaft des Saale-Orla-Kreises***

Staatliches Förderzentrum Pößneck

Staatliches Förderzentrum „Friedrich-Fröbel“ Schleiz

- ***Förderschulen in freier Trägerschaft***

Evangelische Stiftung Christopherushof, Fürstin Anna-Luisen-Schule in Bad Blankenburg

Förderschule des JugendSozialwerk Nordhausen e. V. „Freie Fröbelschule Keilhau“

Sonderpädagogisches Zentrum für Mehrfachbehinderte Schleiz, in Trägerschaft der Herbert-Feuchte-Stiftungsverbund GmbH

Berufsbildende Schulen

- ***Berufsbildende Schulen in Trägerschaft des Landkreises Saalfeld-Rudolstadt***

Staatliche Berufsbildende Schule Rudolstadt

Staatliche Berufsbildende Schule Unterwellenborn

Staatliche Berufsbildende Schule für Gesundheit und Soziales-Medizinische Fachschule Saalfeld

- ***Berufsbildende Schulen in Trägerschaft des Saale-Orla-Kreises***

Staatliches Berufsbildungszentrum Saale-Orla-Kreis

Standorte Pößneck und Schleiz

- ***Berufsbildende Schulen in freier Trägerschaft***

Sabel Saalfeld Höhere Berufsfachschule (Schulträger: Sabel-Saalfeld GmbH)

Fachschule der Sportakademie des Landessportbundes Thüringen e. V. (Staatl. anerkannte höhere Berufsfachschule)

GAW Institut für Berufliche Bildung gGmbH

EUROSCHULE Pößneck

Anlage 4 Gewerbe- und Industriegebiete

lfd. Nr.	Standort / Bezeichnung	Gemeinde
1	Aschau, Am Milchberg	Allendorf
2	GWG Bad Blankenburg	Bad Blankenburg
3	GWG Bad Lobenstein Ost	Bad Lobenstein
4	Unterlemnitz	Bad Lobenstein
5	In den Leiten	Dittersdorf
6	Gefell Nord	Gefell
7	Kießling	Hirschberg
8	Wetterau	Hirschberg
9	GWG Kaulsdorf	Kaulsdorf
10	GWG Catharinau	Kirchhasel
11	Kirchhasel West, 1. BA	Kirchhasel
12	Kirchhasel West, 2. BA	Kirchhasel
13	Am Bahnhof	Knau
14	An der Münze	Königsee-Rottenbach
15	GWG Köditz	Königsee-Rottenbach
16	IGP Königsee	Königsee-Rottenbach
17	Gewerbehof Leutenberg	Leutenberg
18	Herrenwiese	Leutenberg
19	Hüttengrund	Leutenberg
20	Lichte, Bock und Teich	Lichte
21	Zierporzellan Lichte	Lichte
22	GWG Miesitz	Miesitz
23	GWG Porstendorf	Mittelpölnitz
24	GWG Moßbach	Moßbach
25	GWG Moxa	Moxa
26	Neustadt (Orla) Molbitz	Neustadt (Orla)
27	Neunhofen	Neustadt (Orla)
28	Triptiser Straße	Neustadt (Orla)
29	Im Weinberg	Nimritz
30	Am Hohlweg	Oberweißbach
31	GWG An der B 2	Oettersdorf
32	GWG Oppurg	Oppurg
33	GWG Piesau	Piesau
34	I. und II. BA	Pößneck
35	III. BA	Pößneck
36	Lutschgen/ Im Tümpfel	Pößneck
37	Am Überlandwerk	Probstzella
38	Auwiesen	Probstzella
39	An der Tauge	Ranis

lfd. Nr.	Standort / Bezeichnung	Gemeinde
40	Ammelstädt Nord	Remda-Teichel
41	Teichröda, Die Aue	Remda-Teichel
42	GWG Eliasbrunn	Remptendorf
43	GWG Liebengrün	Remptendorf
44	GWG Remptendorf	Remptendorf
45	GWG Thimmendorf	Remptendorf
46	In den großen Äckern	Rottenbach
47	Blankenburger Str.	Rudolstadt
48	Cumbach I	Rudolstadt
49	Cumbach II	Rudolstadt
50	Industriepark Schwarza	Rudolstadt
51	KSM	Rudolstadt
52	Rudolspark	Rudolstadt
53	Rudolstadt Ost	Rudolstadt
54	Rudolstadt-Schwarza	Rudolstadt
55	Friesau I	Saalburg-Ebersdorf
56	Ebersdorf - Friesau Am Bahnhof III	Saalburg-Ebersdorf
57	Schönbrunn	Saalburg-Ebersdorf
58	Alte Kaserne	Saalfeld
59	Altsaalfeld	Saalfeld
60	An der Heide	Saalfeld
61	Eibischbrunnen	Saalfeld
62	Geraer Bahnbogen	Saalfeld
63	GWG Beulwitz	Saalfeld
64	Handel- und Gewerbegebiet an der Kulmbacher Str.	Saalfeld
65	Mittlerer Watzenbach 1. BA	Saalfeld
66	Mittlerer Watzenbach 2. BA	Saalfeld
67	Petalozzistraße	Saalfeld
68	GWG Am Stadtwege Oberböhmisdorf	Schleiz
69	GWG Schleiz-Süd	Schleiz
70	GWG Wolfsgalgen	Schleiz
71	Oschitz I. und II. BA	Schleiz
72	Eisenwerk	Schmiedefeld
73	Kapelle	Tanna
74	Seubtendorf	Tanna
75	Am kleinen Beerberge	Triptis
76	GWG Triptis-Nord	Triptis
77	Im Bresselholze	Triptis
78	Kotschaugrund Könitz	Unterwellenborn
79	Lausnitzer Wegäcker Birkigt	Unterwellenborn
80	Maxhütte	Unterwellenborn
81	IGP Weira	Weira
82	GWG Titschend.-R.brunn	Wurzbach

Anlage 5 Tourismusgebiete und -angebote

Wesentliche Tourismusgebiete bzw. Tourismusstandorte mit einzelnen Schwerpunkten im Zweckverbandsgebiet sind:

1. Schwarzatal mit seinen Seitentälern und Höhen und die Bergbahnregion
 - Weiterentwicklung Fremdenverkehrs- und Naherholungsgebiet mit dem Schwerpunkt **Aktivurlaub** (gut ausgebaute Wegeinfrastruktur für Radfahrer und Wanderer)
Schwarzatal Panoramaweg – zertifiziert als Qualitätsweg „Wanderbares Deutschland“
Schwarzatal-Radweg mit Anbindemöglichkeiten an Saale- und Rennsteigradweg
ausgewiesene Mountainbike-Strecken
Oberweißbacher Berg- und Schwarzatalbahn – Steilstrecke und Bahnnostalgie
Schloss Schwarzburg mit Kaisersaal und Zeughaus
Klosterruine Paulinzella
Haflinger Gestüt Meura
Talsperre Leibis/Lichte
Goldwaschen und Angeln in der Schwarza
 - Lebens- und Wirkungsbereich des Pädagogen **Friedrich Fröbel** - Erfinder des Kindergartens (an authentischen Orten wird Fröbels Erbe im Schwarzatal gelebt und weitergetragen)
Memorialmuseum Oberweißbach, Fröbelmuseum Bad Blankenburg
thematische Wanderungen: Fröbelwanderweg Oberweißbach, digitale Fröbel-Spur in Bad Blankenburg
 - **Olitätenland** - steht für Tradition der Herstellung und des Handels mit Naturheilmitteln
Kräuterwanderungen und Kräuterseminare
Olitätenwege, Klostergarten Paulinzella
2. Städtedreieck Bad Blankenburg-Rudolstadt-Saalfeld
 - historische Innenstädte
 - Schloss Heidecksburg, Thüringer Bauernhäuser und Schillerhaus in Rudolstadt
 - Saalfelder Feengrotten mit Feenweltchen, Stadtmuseum Saalfeld, Schlosskapelle
 - kulturelles Zentrum des Landkreises Saalfeld-Rudolstadt
 - Landessportschule Bad Blankenburg
 - Evangelisches Allianzhaus Bad Blankenburg
 - Erlebnisbad in Rudolstadt
 - Burg Greifenstein bei Bad Blankenburg und Stadthalle sowie Landessportschule in Bad Blankenburg
 - Weiterentwicklung des Radwandertourismus (Saale-Radwanderweg, Rinnetalradwanderweg, Mühlenradwanderweg und Schwarzatal-Radweg)
3. Thüringer Schiefergebirge / Obere Saale
 - Ausbau als Naherholungs- und Fremdenverkehrsgebiet
 - Bleiloch- und Hohenwarte Stausee (Baden, Camping, Naherholung, Fahrgastschiffahrt, Wassersport, Wasserwandern),
 - Saale-Kaskade einschl. Pumpspeicherwerke (Energiegewinnung)
 - Rennsteigregion (Blankenstein - Lehesten und Lichtetal u.a. mit der Morassina)

- Region Bad Lobenstein - Wurzbach - Lehesten (Schiefer, Wintersport, Gesundheitstourismus)
 - Technisches Schaudenkmal „Gießerei Heinrichshütte“ in Wurzbach
 - Region Leutenberg
 - Geopark im Aufbau
4. Region Bleilochstausee – Saalburg-Ebersdorf
- Größter Stausee Deutschlands
 - Fahrgastschiffahrt, Sommerrodelbahn, Kletterwald, Märchenwald
 - Einmaliges Naturdenkmal „Steinerne Rose“
5. Region Bad Lobenstein – Schleiz - Ziegenrück
- Schlösser / Denkmäler Reuß j.L. (Burgk , Ebersdorf, Lobenstein, Schleiz)
 - Kurstadt (Moor) Bad Lobenstein mit Ardesia Therme, Berg Erlebnis Markt Höhlen, „Fäbelseeher“ im Rathausturm
 - Schloss Burgk, Wasserkraftmuseum in Ziegenrück
 - Konrad Duden und Böttger-Stadt Schleiz, Rennstrecke Schleizer Dreieck, Bergkirche „St. Marien“ Schleiz – Begräbnisstätte des Reußischen Fürstenhauses
 - Plothener Teichgebiet (größte zusammenhängende Teichlandschaft Thüringens, Pfahlhaus, Jugendherberge, Naturerlebnis, Umweltbildung)
 - Grenzgebiet zu Bayern (Deutsch-Deutsches Museum Mödlareuth; Hirschberg – Museum für Gerberei und Stadtgeschichte, Naturpark Hag
 - Harra – Heimatmuseum (Kolonialwarenladen...)
 - Blankenstein mit Rennsteigbeginn bzw. -ende, Selbitzplatz mit großem „Rennsteigschuh“, Drehkreuz des Wanderns)
6. Region Neustadt -Pößneck
- Städtetourismus (Historische Altstädte, Burg und Museum Ranis, Schloß Brandenstein)
 - Neustadt an der Orla – Stadtkirche mit Lucas Cranach Altar, historische „Fleischbänke“, Lutherhaus, Bauteile-Park (Technikmuseum)
 - Pößneck – spätgotisches Rathaus mit schiefem Markplatz, Museum der Rosenbrauerei, Stadtmuseum
 - Triptis – Porzellanum – Museum und Erlebniswelt des Porzellans
 - Naturerlebnis und Umweltbildung (Zechsteinriffe, 1. Thüringer Wisent-Freilandgehege, Artenschutzzentrum Ranis, Naturlehrgarten Naturerlebnispark Ranis – geplant)
 - Rittergut Positz, Barockschloss Oppurg, Rittergut Knau

Gemäß Beschluss der Regionalen Planungsgemeinschaft Ostthüringen sind als bedeutsame Tourismusorte ausgewiesen:

Für den Landkreis Saalfeld-Rudolstadt:

Bad Blankenburg, Cursdorf/ Oberweisbach, Katzhütte, Königsee, Lehesten, Leutenberg, Lichte/Schmiedefeld, Saalfelder Höhe, Schwarzburg/Sitzendorf, Uhlstädt

Für den Saale-Orla-Kreis:

Bad Lobenstein, Blankenstein, Plothen, Ranis, Saalburg-Ebersdorf, Wurzbach, Ziegenrück und Neustadt/Orla

Übernachtungszahlen sind weder für die einzelnen Gebiete noch für Städte und Gemeinden darstellbar, da die dazu geführten Statistiken eingeschränkt geführt werden (z.B. ohne Camping und ab einer bestimmten Übernachtungskapazität) und zudem nur unvollständig vorliegen.

Anlage 6 Zugangsstellen zum SPNV

lfd. Nr.	Übergang		Mindestüber- gangszeit	Entfer- nung
	von Bahnhof	zu Bushaltestelle		
[-]	[-]	[-]	[min]	[m]
0	1	2	3	4
1	Bad Blankenburg	Bahnhof / Blankom	7	300
2	Bad Lobenstein	Busbahnhof	9	350
3	Cursdorf	Bahnhof	5	50-150
4	Erfurt	Busbahnhof	3	150
5	Gera	Busbahnhof	7	300
6	Hof	Bahnhof	5	150
7	Ilmenau	Bahnhof	3	150
8	Jena, Paradiesbahnhof	Busbahnhof	5	200
9	Jena, Westbahnhof	Westbahnhof	3	150
10	Königsee- Rottenbach (mit Neubau Verknüpfungspunkt wird Entfernung geringer)	Wartehalle	5	300
11	Leutenberg	Bahnhof	3	100
12	Mellenbach/Obstfelderschmiede	Verkehrszentrale	5	200
13	Neustadt/Orla	Busbahnhof	5	150
14	Neuhaus/Rwg.	Zentrale Haltestelle	3	100
15	Orlamünde	Bahnhof	3	100
16	Plauen Oberer Bahnhof	Bahnhof	5	150
17	Pößneck Oberer Bahnhof	Oberer Bahnhof	7	300
18	Pößneck Unterer Bahnhof	Unterer Bahnhof	2	50
19	Probstzella	Bahnhof	5	150

Nahverkehrsplan

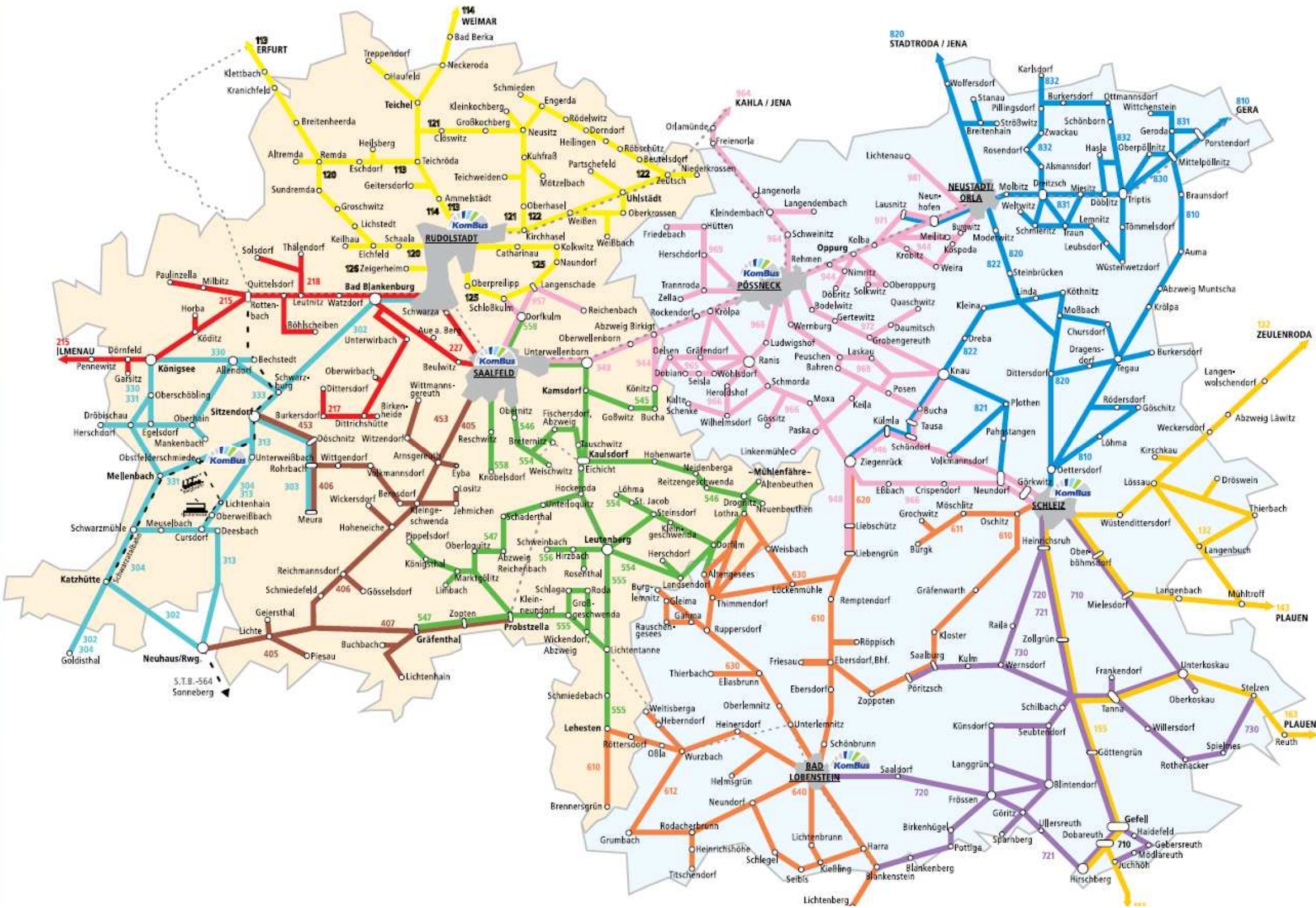
Zweckverband ÖPNV Saale-Orla 2015-2019

Seite 74

lfd. Nr.	Übergang		Mindestüber- gangszeit	Entfer- nung
	von Bahnhof	zu Bushaltestelle		
[-]	[-]	[-]	[min]	[m]
0	1	2	3	4
20	Königsee- Rottenbach (mit Neubau Verknüpfungspunkt wird Entfernung geringer)	Wartehalle	5	300
21	Rudolstadt	Busbahnhof	5	150
22	Saalfeld	Busbahnhof	5	100
23	Schleiz West	Busbahnhof	5	100
24	Sitzendorf	Bahnhof	5	200
25	Schönberg	Bahnhof	3	150
26	Triptis	Burghardtstraße	7	500
27	Weimar	Hauptbahnhof	3	200
28	Wurzbach	Markt	10	900

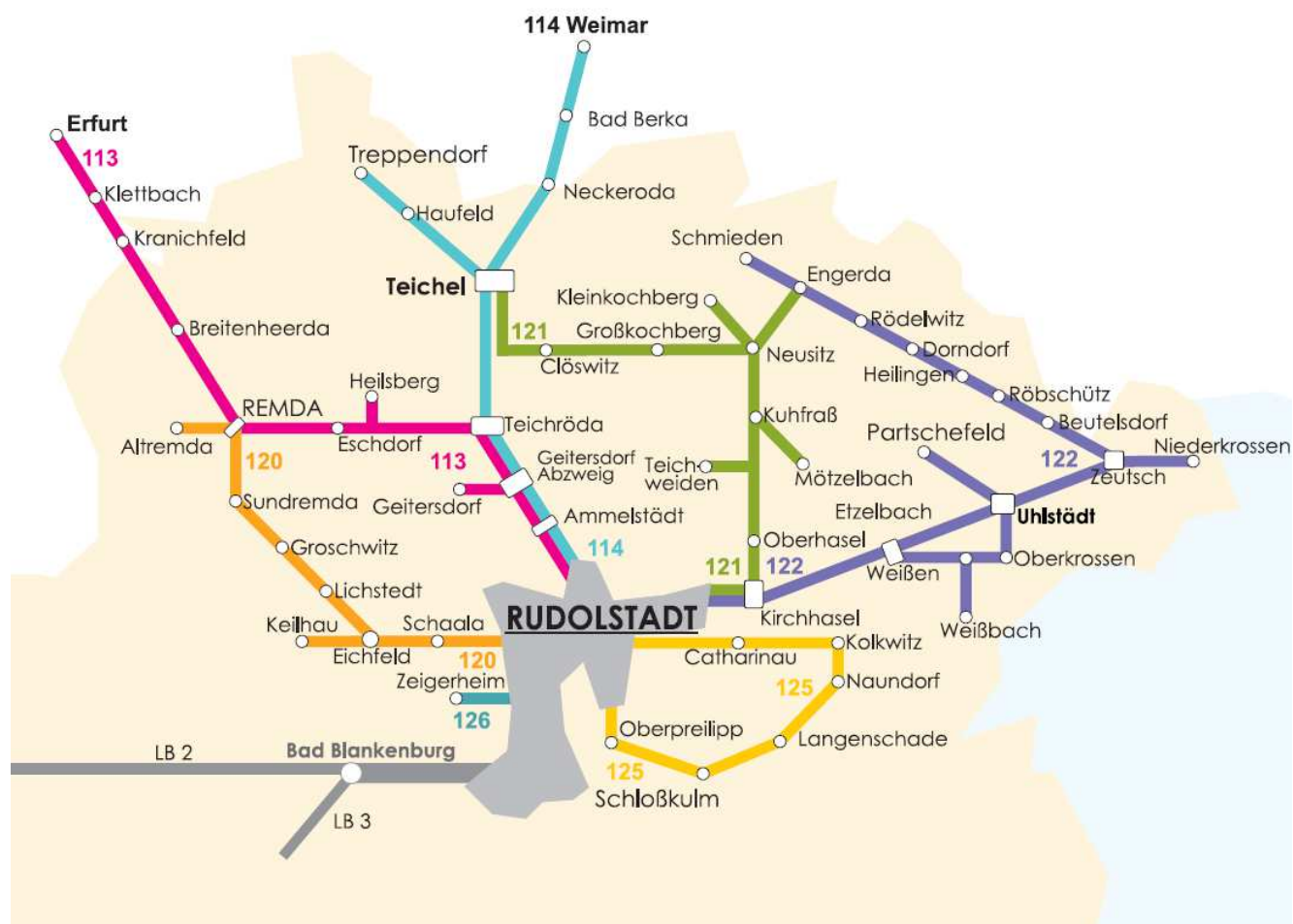
Anlage 7 Liniennetzplan und Linienbündel

Linienbündel 1	113	Rudolstadt-Remda-Teichel
	114	Rudolstadt-Teichel-Weimar
	120	Rudolstadt-Lichstedt-Remda-Altremda
	121	Rudolstadt-Großkochberg-Teichel/Engerda
	122	Rudolstadt-Weißen-Uhlstädt-Dorndorf-Engerda
	125	Rudolstadt-Schloßkum-Oberpreilipp
Linienbündel 2	215	Rudolstadt-Königsee-Ilmenau
	217	Rudolstadt-Bad Blankenburg-Dittersdorf
	218	Rudolstadt-Bad Blankenburg-Soldsdorf/Böhlscheiben
	227	Saalfeld-Schwarza-Bad Blankenburg
Linienbündel 3	302	Rudolstadt-Sitzendorf-Katzhütte-Neuhaus
	303	Meura-Sitzendorf
	304	Oberweißbach-Katzhütte
	313	Sitzendorf-Oberweißbach-Neuhaus
	330	Königsee-Mankenbach
	331	Königsee-Mellenbach
Linienbündel 4	405	Saalfeld-(Piesau)-Neuhaus
	406	Meura-Schmiedefeld-Neuhaus
	407	Probstzella-Gräfenthal-(Geiersthal)-Neuhaus
	453	Saalfeld-Wickersdorf-Wittgendorf-Sitzendorf
Linienbündel 5	545	Saalfeld-Kamsdorf-Bucha-Könitz
	546	Saalfeld-Drognitz-Altenbeuthen
	547	Saalfeld-Probstzella-Gräfenthal
	554	Saalfeld-Leutenberg-Schweinbach/Löhma
	555	Leutenberg-Lehesten-Schmiedebach-Probstzella
	558	Dorfkum-Saalfeld-Knobelsdorf
Linienbündel 6	610	Schleiz-Bad Lobenstein-Lehesten-Brennersgrün
	611	Schleiz-Grochwitz-Burgk
	612	Weitsberga-Wurzbach-Titschendorf
	620	Naia-Bad Lobenstein-Remptendorf-Ziegenrück
	630	Bad Lobenstein-Lothra-Weisbach-Remptendorf
	640	Bad Lobenstein-Neundorf-Titschendorf-Blankenstein
Linienbündel 7	710	Schleiz-Gefell-(Gebersreuth)-Hirschberg
	720	Schleiz-Blankenstein-Bad Lobenstein
	721	Schleiz-Fröszen-Spänberg-Hirschberg
	730	Schleiz-Tanna-Unterkoskau-Stelzen
Linienbündel 8	810	Schleiz-Auma-Mittelpöllnitz-Gera
	820	Schleiz-Moßbach-Neustadt-Stanau-Stadtroda-Jena
	821	Schleiz-Plöthen-Knau
	822	Neustadt-Knau
	830	Neustadt-Mittelpöllnitz
Linienbündel 9	944	Saalfeld-Könitz-Pöbneck-Weira-Neustadt
	946	Schleiz-(Knau)-Kulmla-Ziegenrück
	948	Liebengrün-Ranis-Saalfeld
	957	Saalfeld-Reichenbach/Kulmbergerhaus
	964	Pöbneck-Langenorla-Kahla-Jena
Einzellinien	82	Stadtverkehr Neustadt an der Orla
	132	Schleiz-Zeulenroda
	143	Schleiz-Mühltröff-Plauen
	155	Schleiz-Gefell-Töpen-Hof/Saale
	163	Hirschberg-Tanna-Plauen
	965	Pöbneck-Krölpa-Ranis-Gräfendorf
	966	Pöbneck-Ranis-Ziegenrück-(Linkenmühle)-Schleiz
	968	Pöbneck-Peuschen-Knau
	969	Pöbneck-Friedebach
	971	Pöbneck-Lausnitz/Oberoppurg-Quaschwitz-Knau
	972	Pöbneck-Quaschwitz-Knau
	981	Lausnitz/Nst.-Neunhofen-Neustadt-Lichtenau



Linienbündel 1

Landkreis Saalfeld-Rudolstadt Nord



- Linie 113** Rudolstadt - Remda - Erfurt
- Linie 114** Rudolstadt - Teichel - Weimar
- Linie 120** Rudolstadt - Lichstedt - Remda - Altremda
- Linie 121** Rudolstadt - Großkochberg - Teichel/Engerda
- Linie 122** Rudolstadt - Weißen - Uhlstädt - Dorndorf - Engerda
- Linie 125** Rudolstadt - Kolkwitz - Schloßkurm - Oberpreilipp
- Linie 126** Rudolstadt - Zeigerheim

Linienbündel: 1

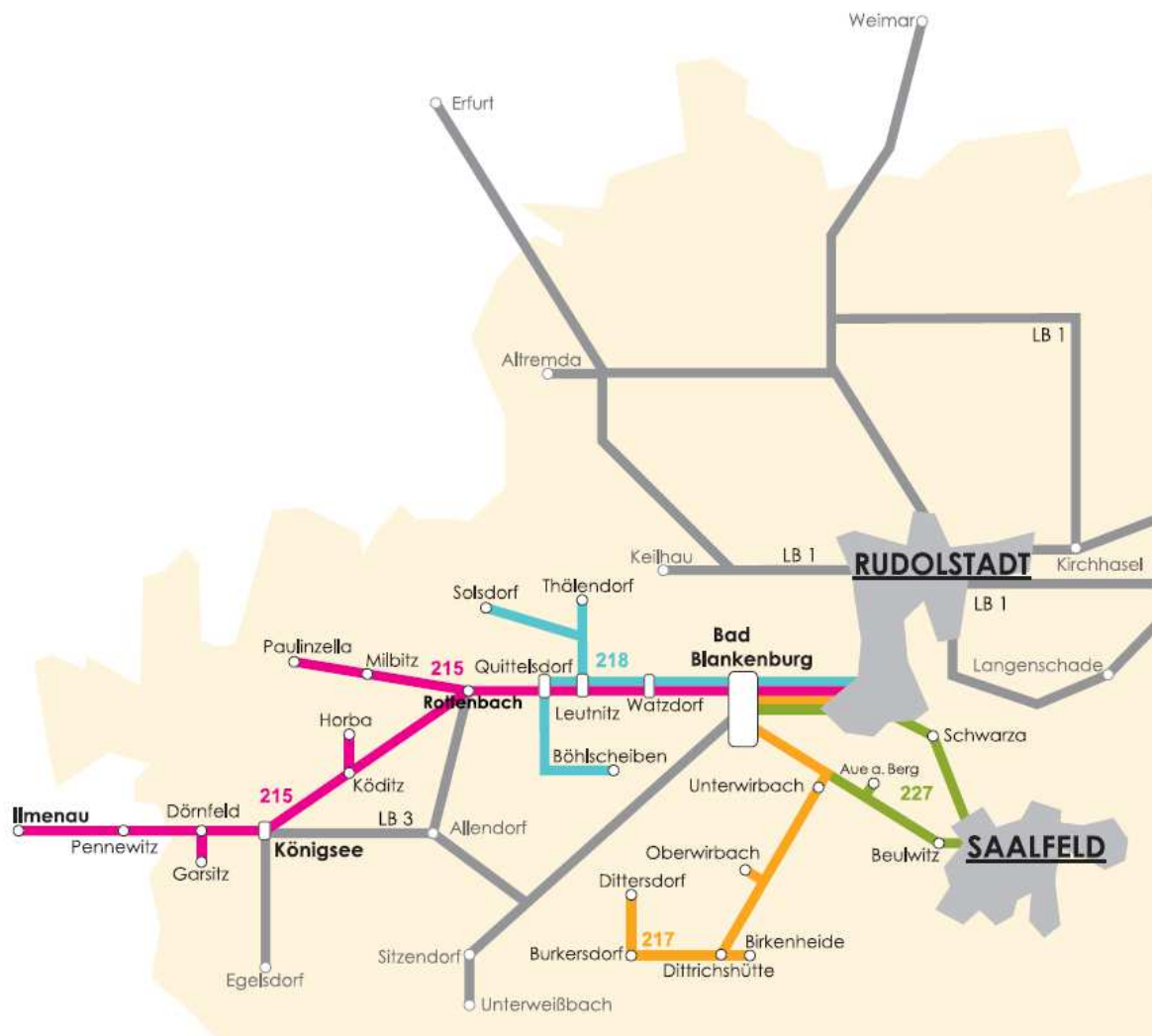
Bezeichnung: Landkreis Saalfeld- Rudolstadt Nord

Angebotsvolumen: 598.837 Fahrplankilometer im Jahr 2014

Linie		Vorgaben Fahrzeugtyp (Anlage 8)
Nr.	Verlauf	
113	Rudolstadt - Remda - Erfurt	5; 6
114	Rudolstadt - Teichel - Weimar	5; 6
120	Rudolstadt - Lichtstedt - Remda - Altremda	5
121	Rudolstadt - Großkochberg - Teichel/Engerda	5
122	Rudolstadt - Weißen - Uhlstädt - Dorndorf - Engerda	5
125	Rudolstadt - Kolkwitz - Schloßkulm - Oberpreilipp	5
126	Rudolstadt - Zeigerheim	5

Linienbündel 2

Achse Städtedreieck - Ilmenau



- Linie 215** Rudolstadt - Königsee - Ilmenau
- Linie 217** Rudolstadt - Bad Blankenburg - Dittersdorf
- Linie 218** Rudolstadt - Bad Blankenburg - Solldorf/Böhlscheiben
- Linie 227** Saalfeld - Schwarzza - Bad Blankenburg

Linienbündel: 2

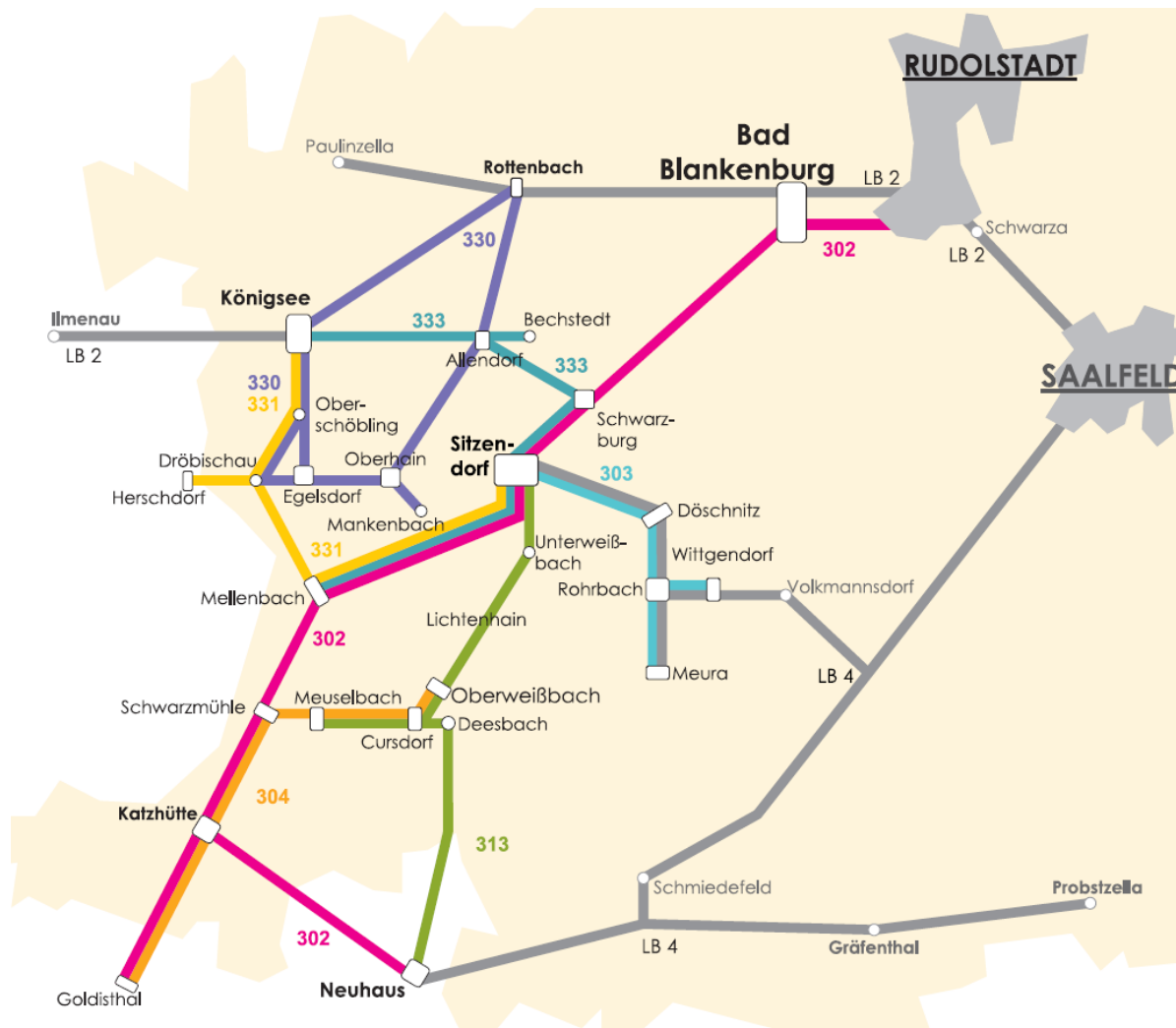
Bezeichnung: Achse Städtedreieck - Ilmenau

Angebotsvolumen: 593.692 Fahrplankilometer im Jahr 2014

Linie		Vorgaben Fahrzeugtyp (Anlage 8)
Nr.	Verlauf	
215	Rudolstadt - Königsee - Ilmenau	5; 6
217	Rudolstadt - Bad Blankenburg - Dittersdorf	5
218	Rudolstadt - Bad Blankenburg - Solsdorf/Böhlscheiben	5
227	Saalfeld - Schwarza -Bad Blankenburg	5

Linienbündel 3

Achse Rudolstadt- Katzhütte



- Linie 302** Rudolstadt - Sitzendorf - Katzhütte - Neuhaus
- Linie 303** Meura - Sitzendorf
- Linie 304** Oberweißbach - Katzhütte
- Linie 313** Sitzendorf - Oberweißbach - Neuhaus
- Linie 330** Königsee - Mankenbach
- Linie 331** Königsee - Mellenbach
- Linie 333** Königsee - Sitzendorf

Linienbündel: 3

Bezeichnung: Achse Rudolstadt - Katzhütte

Angebotsvolumen: 703.460 Fahrplankilometer im Jahr 2014

Linie		Vorgaben Fahrzeugtyp (Anlage 8)
Nr.	Verlauf	
302	Rudolstadt - Sitzendorf - Katzhütte - Meura	5; 6
303	Meura - Sitzendorf	5
304	Oberweißbach - Katzhütte	5
313	Sitzendorf - Oberweißbach - Neuhaus	5
330	Königsee - Mankenbach	5
331	Königsee - Mellenbach	5
333	Königsee - Sitzendorf	5

Linienbündel 4

Achse Städtedreieck – Neuhaus/Rwg.



- Linie 405** Saalfeld - (Piesau) - Neuhaus
- Linie 406** Meura - Schmiedefeld - Neuhaus
- Linie 407** Probstzella - Gräfenthal - (Geiersthal) - Neuhaus
- Linie 453** Saalfeld - Wickersdorf - Wittgendorf - Sitzendorf

Linienbündel: 4

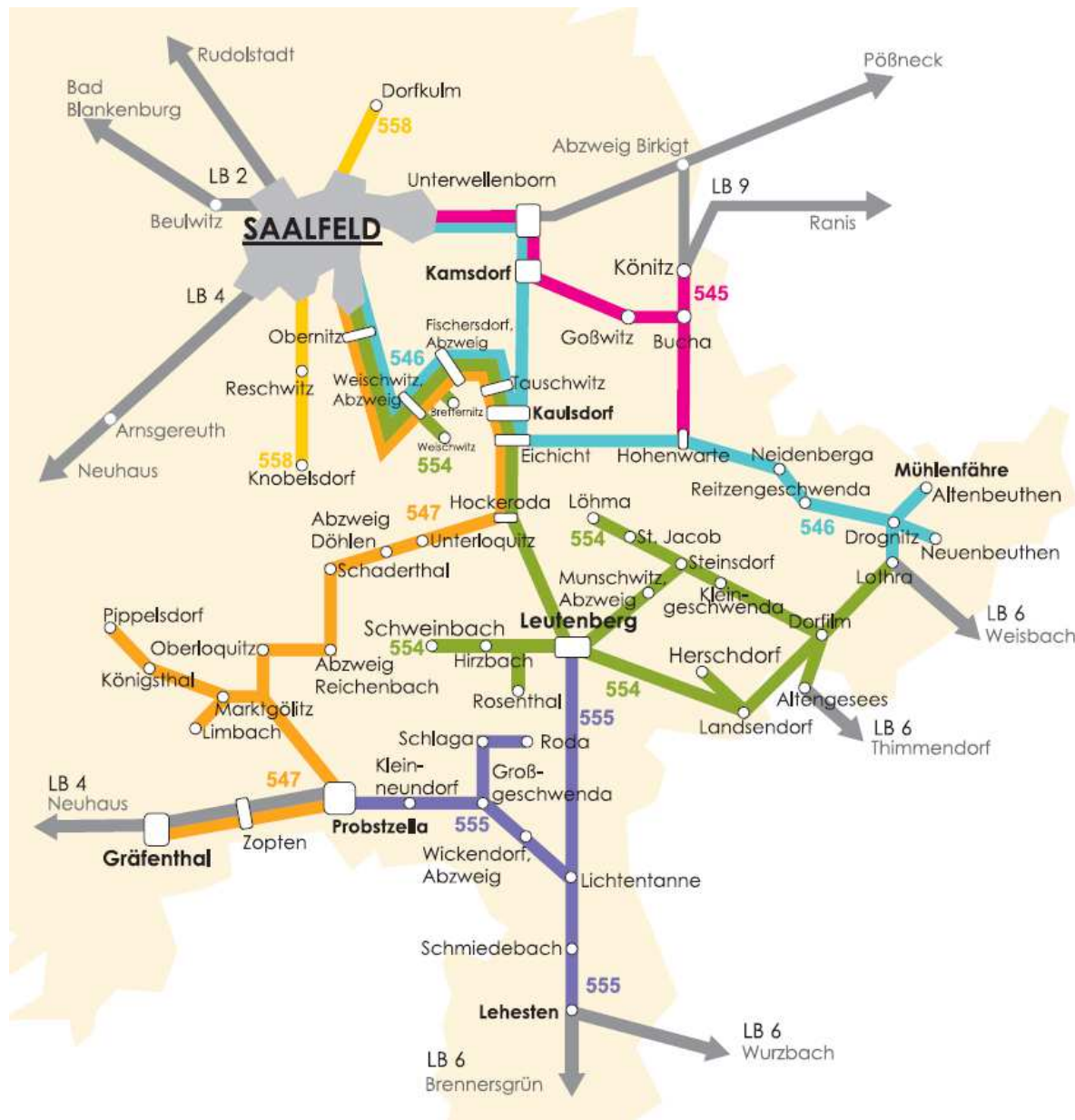
Bezeichnung: Achse Städtedreieck – Neuhaus/Rwg.

Angebotsvolumen: 512.007 Fahrplankilometer im Jahr 2014

Linie		Vorgaben Fahrzeugtyp (Anlage 8)
Nr.	Verlauf	
405	Saalfeld - (Piesau) - Neuhaus	5; 6
406	Meura - Schmiedefeld - Neuhaus	5
407	Probstzella - Gräfenthal - (Geiersthal) - Neuhaus	5
453	Saalfeld - Wickersdorf - Wittgendorf - Sitzendorf	5

Linienbündel 5

Landkreis Saalfeld-Rudolstadt Südost



- Linie 545** Saalfeld - Kamsdorf - Bucha - Könitz
- Linie 546** Saalfeld - Drogitz - Altenbeuthen
- Linie 547** Saalfeld - Probstzella - Gräfenthal
- Linie 554** Saalfeld - Leutenberg - Schweinbach/Löhma
- Linie 555** Leutenberg - Lehesten - Schmiedebach - Probstzella
- Linie 558** Dorfkulm - Saalfeld - Knobelsdorf

Linienbündel:

5

Bezeichnung:

Landkreis Saalfeld-Rudolstadt Südost

Angebotsvolumen:

911.718 Fahrplankilometer im Jahr 2014

Linie		Vorgaben Fahrzeugtyp (Anlage 8)
Nr.	Verlauf	
545	Saalfeld - Kamsdorf - Bucha - Könitz	5
546	Saalfeld - Drognitz - Altenbeuthen	5
547	Saalfeld- Probstzella - Gräfenthal	5
554	Saalfeld - Leutenberg - Schweinbach/Löhma	5
555	Leutenberg - Lehesten - Schmiedebach - Probstzella	5
558	Dorfkulm - Saalfeld - Knobelsdorf	5

Linienbündel 6

Saale-Orla-Kreis Südwest



- Linie 610** Schleiz - Bad Lobenstein - Lehesten - Brennersgrün
- Linie 611** Schleiz - Grochwitz - Burgk
- Linie 612** Weitisberga - Wurzbach - Titschendorf
- Linie 620** Naila - Bad Lobenstein - Remptendorf - Ziegenrück
- Linie 630** Bad Lobenstein - Lothra - Weisbach - Remptendorf
- Linie 640** Bad Lobenstein - Neundorf - Titschendorf - Blankenstein

Linienbündel:

6

Bezeichnung:

Saale-Orla-Kreis Südwest

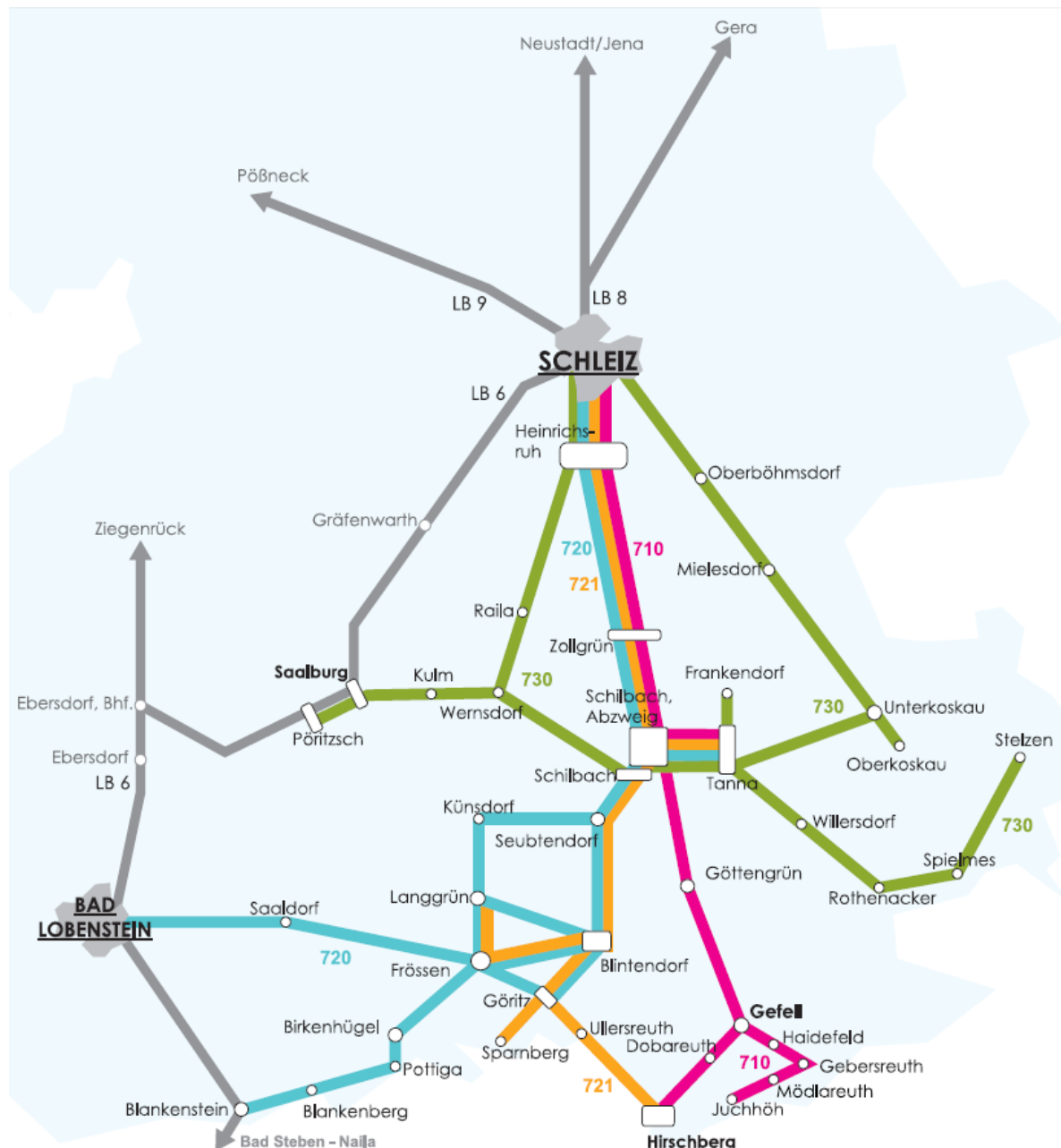
Angebotsvolumen:

581.436 Fahrplankilometer im Jahr 2014

Linie		Vorgaben Fahrzeugtyp (Anlage 8)
Nr.	Verlauf	
610	Schleiz - Bad Lobenstein - Lehesten - Brennersgrün	5
611	Schleiz - Grochwitz - Burgk	5
612	Weitisberga - Wurzbach - Titschendorf	5
620	Naila - Bad Lobenstein - Remptendorf - Ziegenrück	5
630	Bad Lobenstein - Lothra - Weisbach - Remptendorf	5
640	Bad Lobenstein - Neundorf - Titschendorf - Blankenstein	5

Linienbündel 7

Saale-Orla-Kreis Südost



- Linie 710** Schleiz - Gefell - (Gebersreuth) - Hirschberg
- Linie 720** Schleiz - Blankenstein - Bad Lobenstein
- Linie 721** Schleiz - Frössen - Sparnberg - Hirschberg
- Linie 730** Schleiz - Tanna - Unterkoskau - Stelzen

Linienbündel: 7

Bezeichnung: Saale-Orla-Kreis Südost

Angebotsvolumen: 372.176 Fahrplankilometer im Jahr 2014

Linie		Vorgaben Fahrzeugtyp (Anlage 8)
Nr.	Verlauf	
710	Schleiz - Gefell - (Gebersreuth) - Hirschberg	5
720	Schleiz - Blankenstein - Bad Lobenstein	5
721	Schleiz - Frössen - Sparnberg - Hirschberg	5
730	Schleiz - Tanna - Unterkoskau - Stelzen	5

Linienbündel 8

Region Schleiz Ost



- Linie 810** Schleiz - Auma - Mittelpöllnitz - Gera
- Linie 820** Schleiz - Moßbach - Neustadt - Stanau - Stadtroda - Jena
- Linie 821** Schleiz - Plöthen - Knau
- Linie 822** Neustadt - Knau
- Linie 830** Neustadt - Mittelpöllnitz
- Linie 831** Neustadt - Schmieritz - Lemnitz - Triptis - Wittchenstein
- Linie 832** Neustadt - Karlsdorf - Schönbrunn - Triptis

Linienbündel: 8

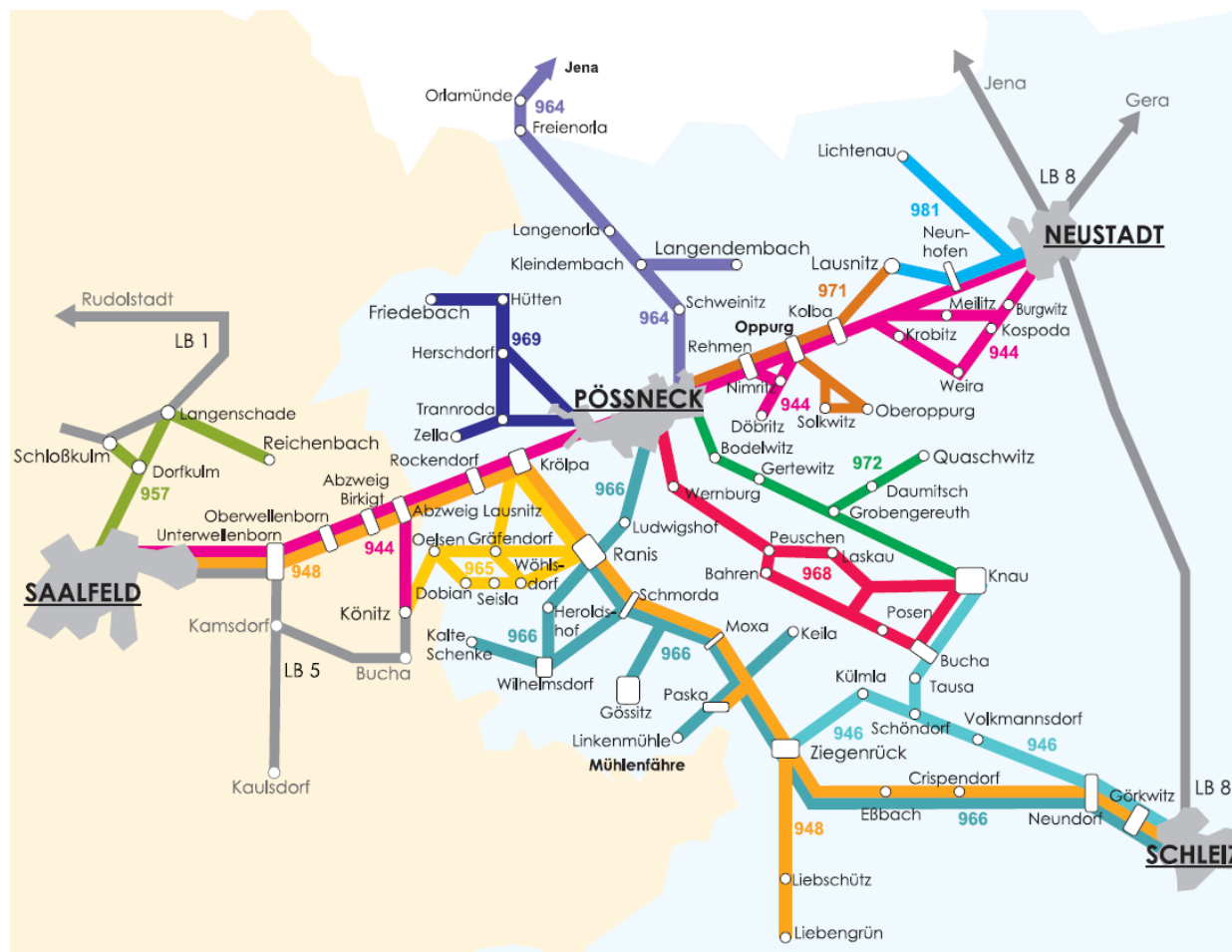
Bezeichnung: Region Schleiz Ost

Angebotsvolumen: 819.783 Fahrplankilometer im Jahr 2014

Linie		Vorgaben Fahrzeugtyp (Anlage 8)
Nr.	Verlauf	
810	Schleiz - Auma - Mittelpölnitz - Gera	5; 6
820	Schleiz - Moßbach - Neustadt - Stanau - Stadtroda - Jena	5
821	Schleiz - Plothen - Knau	5
822	Neustadt - Knau	5
830	Neustadt - Mittelpölnitz	5
831	Neustadt - Schmieritz - Lemnitz - Triptis - Wittchenstein	5
832	Neustadt - Karlsdorf - Schönbrunn - Triptis	5

Linienbündel 9

Saale-Orla-Kreis Nordost



- Linie 944** Saalfeld - Könitz - Pößneck - Weira - Neustadt
- Linie 946** Schleiz - (Knau) - Külmla - Ziegenrück
- Linie 948** Liebengrün - Ranis - Saalfeld
- Linie 957** Saalfeld - Reichenbach/Kulmberghaus
- Linie 964** Pößneck - Langenorla - Kahla - Jena
- Linie 965** Pößneck - Krölpa - Ranis - Gräfendorf
- Linie 966** Pößneck - Ranis - Ziegenrück - (Linkenmühle) - Schleiz
- Linie 968** Pößneck - Peuschen - Knau
- Linie 969** Pößneck - Friedebach
- Linie 971** Pößneck - Lausnitz/Oberoppurg - Quaschwitz - Knau
- Linie 972** Pößneck - Quaschwitz - Knau
- Linie 981** Lausnitz/Nst. - Neunhofen - Neustadt - Lichtenau

Linienbündel:

9

Bezeichnung:

Saale-Orla-Kreis Nordost

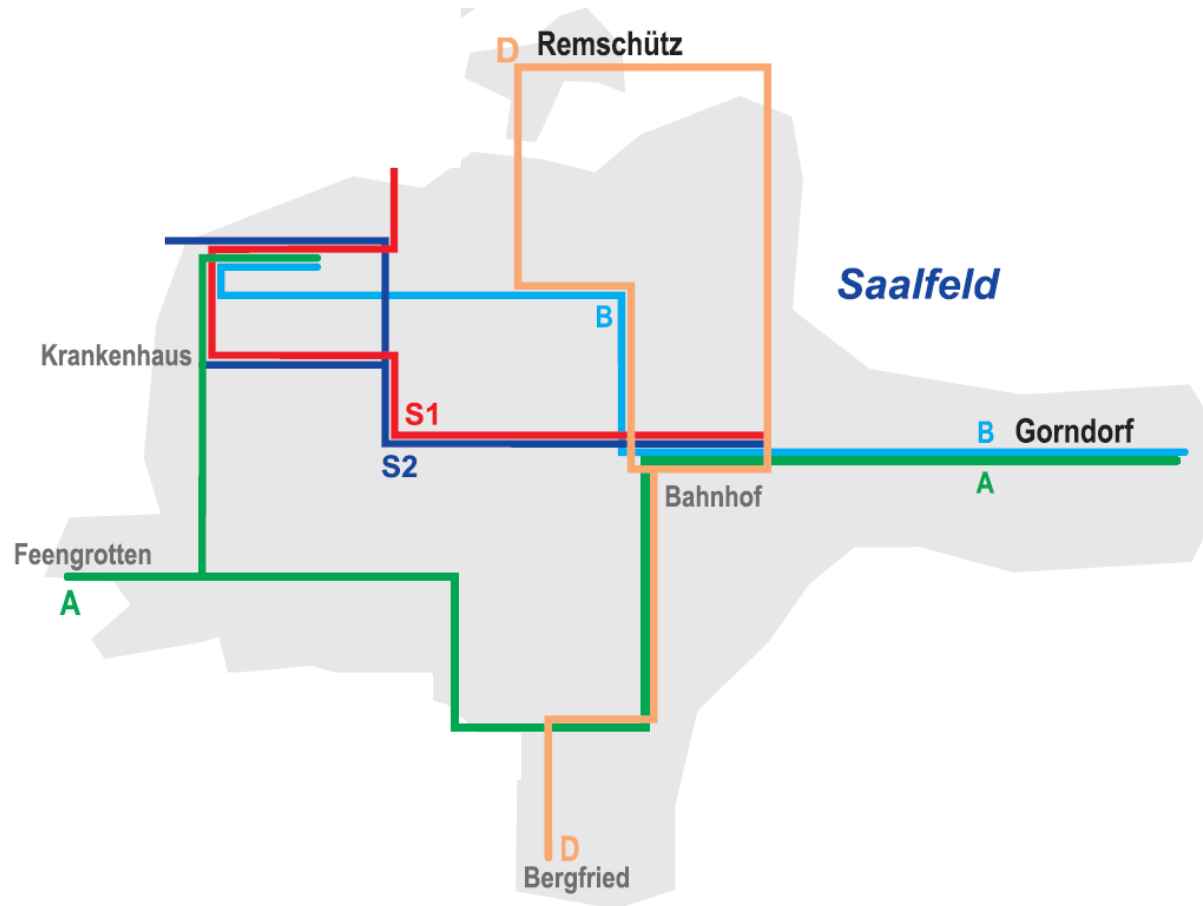
Angebotsvolumen:

986.211 Fahrplankilometer im Jahr 2014

Linie		Vorgaben Fahrzeugtyp (Anlage 8)
Nr.	Verlauf	
944	Saalfeld - Könitz - Pößneck - Weira - Neustadt	5
946	Schleiz - (Knau) - Külmla - Ziegenrück	5
948	Liebengrün - Ranis - Saalfeld	5
957	Saalfeld - Reichenbach/ Kulmberghaus	5
964	Pößneck - Langenorla - Kahla - Jena	5; 6
965	Pößneck - Krölpa - Ranis - Gräfendorf	5
966	Pößneck - Ranis - Ziegenrück - (Linkenmühle) - Schleiz	5
968	Pößneck - Peuschen - Knau	5
969	Pößneck - Friedebach	5
971	Pößneck - Lausnitz/Oberoppurg - Quaschwitz - Knau	5
972	Pößneck - Quaschwitz - Knau	5
981	Lausnitz/Nst. - Neunhofen - Neustadt - Lichtenau	5

Linienbündel 10

Stadtverkehr Saalfeld



Städtedreieck mobil Saalfeld A

Gewerbegebiet - Krankenhaus - Gorndorf

Städtedreieck mobil Saalfeld B

Gewerbegebiet - Gorndorf

Städtedreieck mobil Saalfeld D

Remschütz - Bergfried

Linienbündel: 10

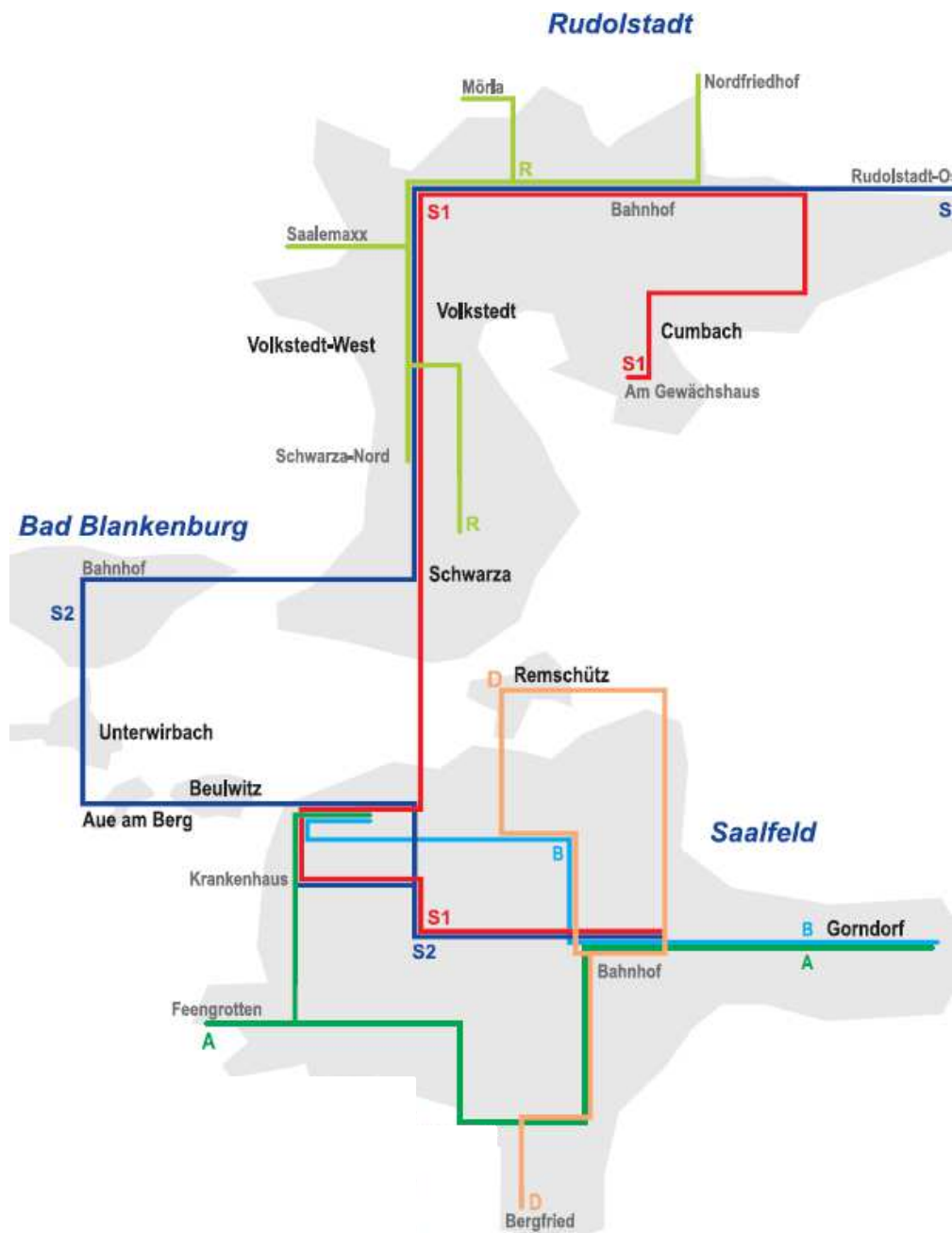
Bezeichnung: Stadtverkehr Saalfeld

Angebotsvolumen: 416.240 Fahrplankilometer im Jahr 2014

Linie		Vorgaben Fahrzeugtyp (Anlage 8)
Nr.	Verlauf	
940 (A)	Saalfeld, Krankenhaus – Saalfeld, Gorndorfer Str.	1
941 (B)	Saalfeld, OVS/Gewerbegebiet – Saalfeld, Gorndorfer Str.	1
943 (D)	Klinik Bergfried – Remschütz – Klinik Bergfried	1

Linienbündel 11

Städtedreieck mobil



Städtedreieck mobil S1

Rudolstadt - Schwarza - Saalfeld

Städtedreieck mobil S2

Rudolstadt - Bad Blankenburg - Saalfeld

Städtedreieck mobil R

Rudolstadt, Nordfriedhof - Schwarza-Nord

Linienbündel: 11

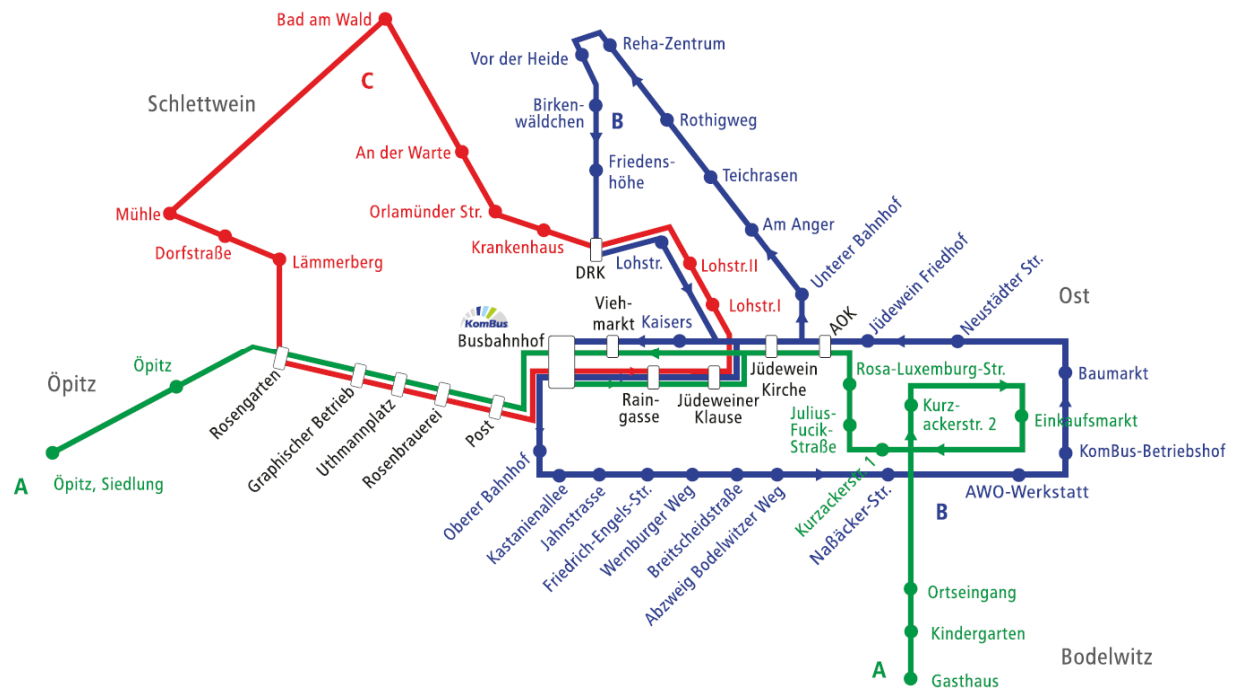
Bezeichnung: Städtedreieck mobil

Angebotsvolumen: 1.014.219 Fahrplankilometer im Jahr 2014

Linie		Vorgaben Fahrzeugtyp (Anlage 8)
Nr.	Verlauf	
S1	Cumbach – Saalfeld	1; 2
S2	Rudolstadt - Saalfeld	1; 2
R	Rudolstadt - Schwarza	1; 3; 4

Linienbündel 12

Stadtverkehr Pößneck



A ● — Stadt Pößneck mobil A

B ● — Stadt Pößneck mobil B

C ● — Stadt Pößneck mobil C

Linienbündel: 12

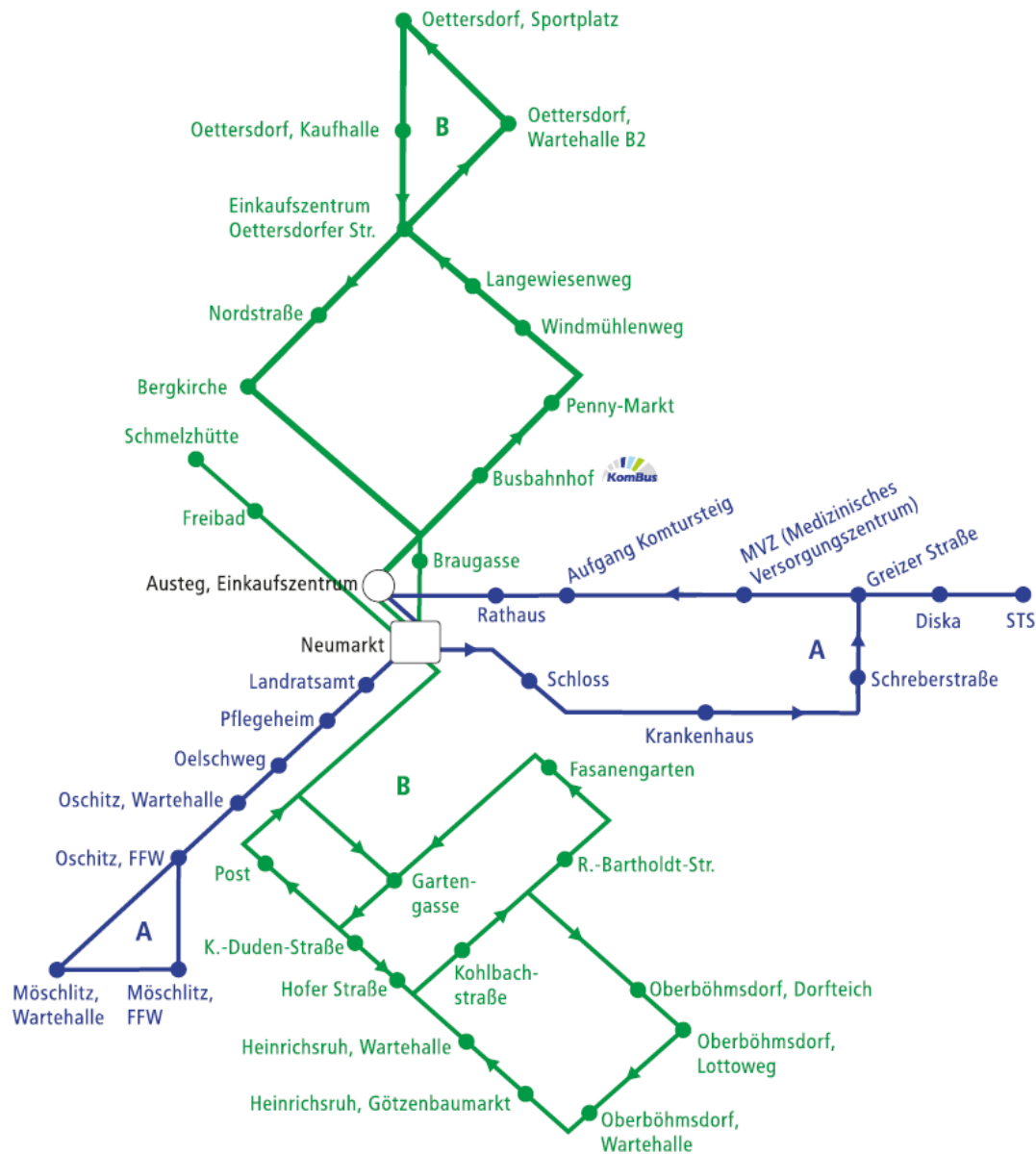
Bezeichnung: Stadtverkehr Pößneck

Angebotsvolumen: 123.959 Fahrplankilometer im Jahr 2014

Linie		Vorgaben Fahrzeugtyp (Anlage 8)
Nr.	Verlauf	
960 (A)	Bodelwitz – Pößneck, Busbahnhof – Öpitz	1
961 (B)	Pößneck, Busbahnhof – Nord-Ost – Pößneck, Busbahnhof	1
962 (C)	Pößneck, Busbahnhof – Schlettwein – Pößneck, Busbahnhof	1

Linienbündel 14

Stadtverkehr Schleiz



A ● — Stadt Schleiz mobil A

B ● — Stadt Schleiz mobil B

Linienbündel: 14

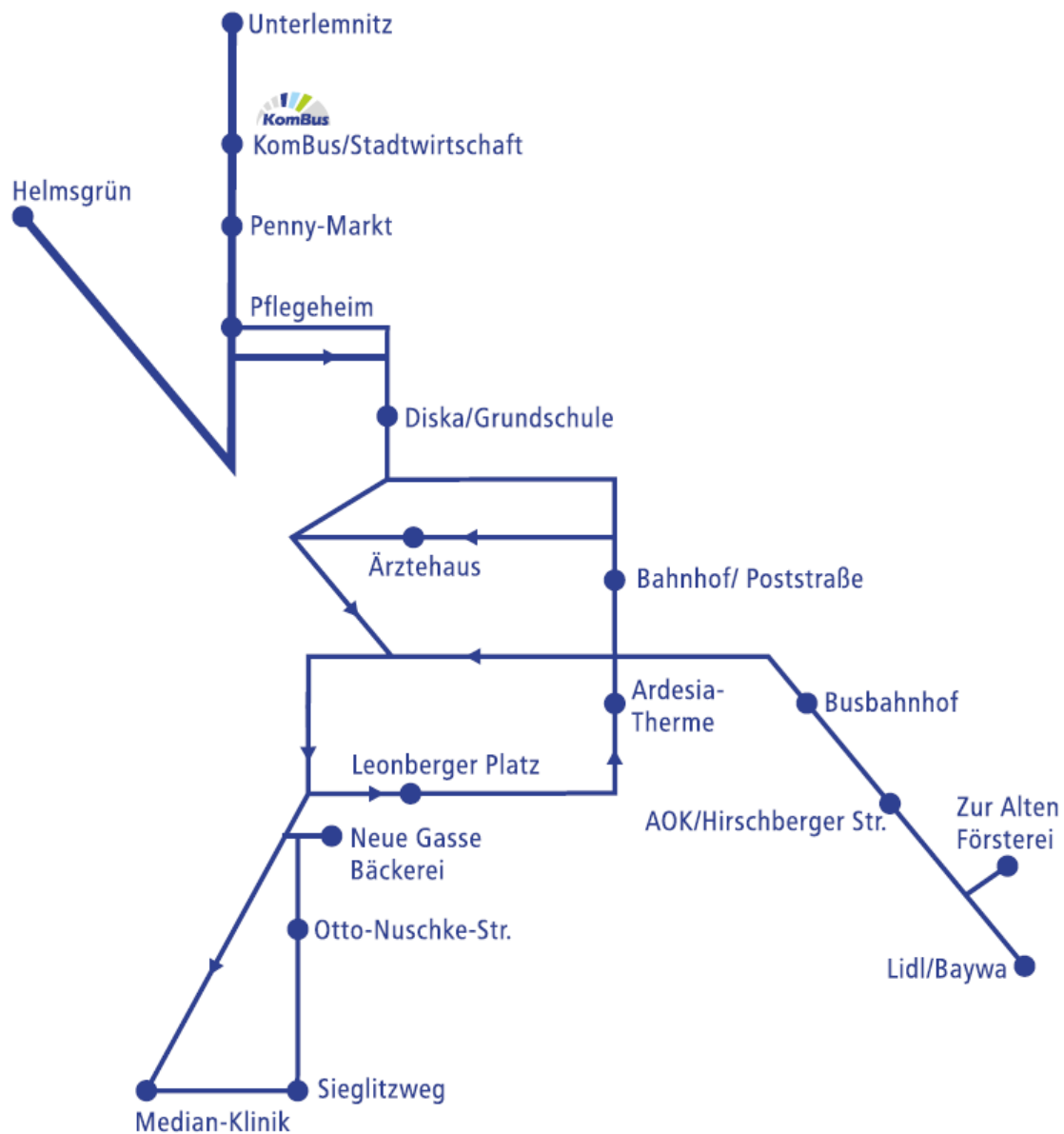
Bezeichnung: Stadtverkehr Schleiz

Angebotsvolumen: 103.415 Fahrplankilometer im Jahr 2014

Linie		Vorgaben Fahrzeugtyp (Anlage 8)
Nr.	Verlauf	
791 (A)	Schleiz, Neumarkt – Möschlitz – Schleiz, Neumarkt	3; 4
792 (B)	Schleiz, Neumarkt – Oettersdorf – Schleiz, Neumarkt	3; 4

Einzellinie

Stadtverkehr Bad Lobenstein



L1 — Stadt Bad Lobenstein mobil L1

Linienbündel:

Einzellinie

Bezeichnung:

Stadtverkehr Bad Lobenstein

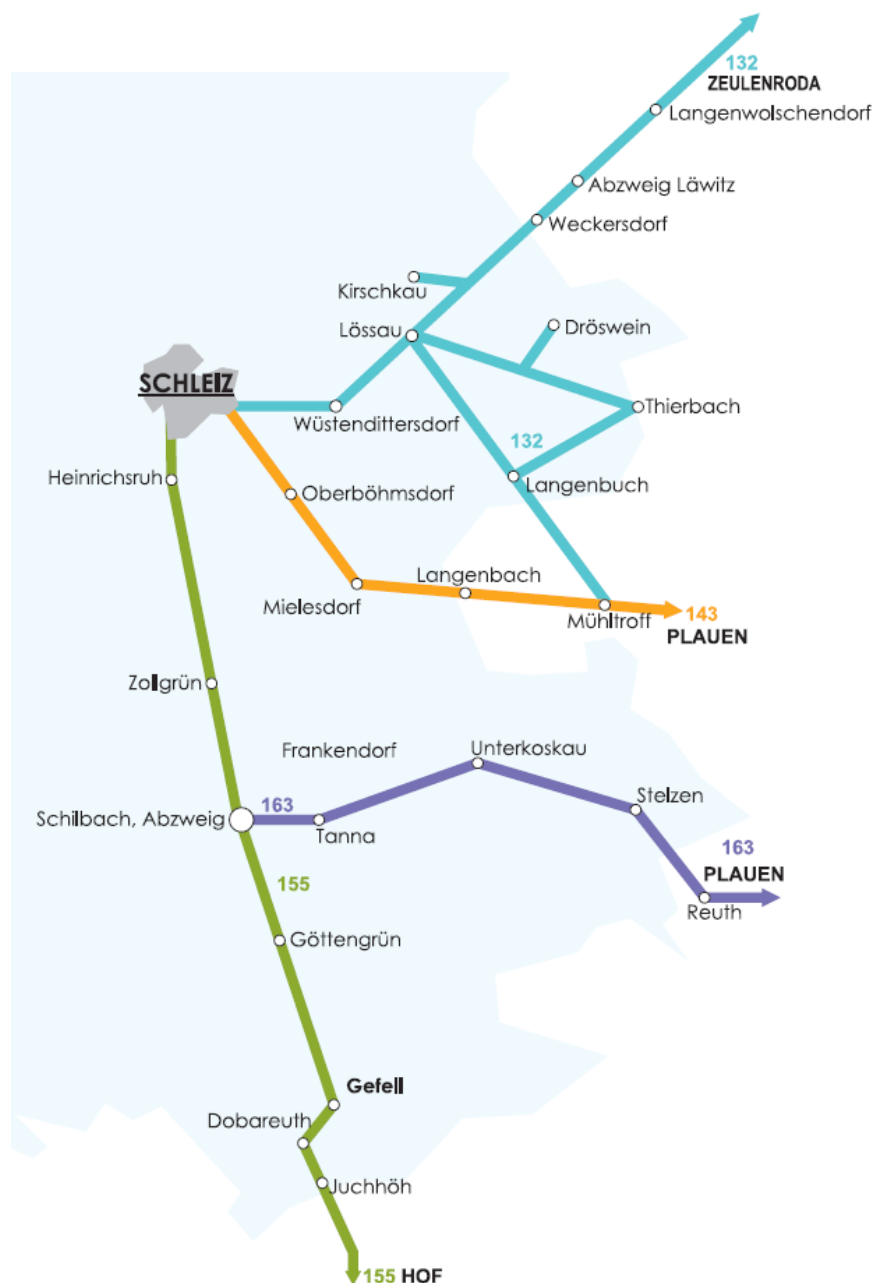
Angebotsvolumen:

40.007 Fahrplankilometer im Jahr 2014

Linie		Vorgaben Fahrzeugtyp (Anlage 8)
Nr.	Verlauf	
690	Bad Lobenstein – Helmsgrün/Unterlemnitz	3; 4

Einzellinien

Saale-Orla-Kreis



- Linie 82** Stadtverkehr Neustadt / Orla
- Linie 132** Schleiz - Zeulenroda
- Linie 143** Schleiz - Mühltröff - Plauen
- Linie 155** Schleiz - Gefell - Töpen - Hof / Saale
- Linie 163** Hirschberg - Tanna - Plauen

Linienbündel:

Einzellinien

Bezeichnung:

Saale-Orla-Kreis

Angebotsvolumen:

Linie 82	8.856 Fahrplankilometer im Jahr 2014
Linie 132	87.823 Fahrplankilometer im Jahr 2014
Linie 143	100.442 Fahrplankilometer im Jahr 2014
Linie 155	101.971 Fahrplankilometer im Jahr 2014
Linie 163	33.479 Fahrplankilometer im Jahr 2014

Linie		Vorgaben Fahrzeugtyp (Anlage 8)
Nr.	Verlauf	
82	Stadtverkehr Neustadt/Orla	5
132	Schleiz - Zeulenroda	5
143	Schleiz - Mühltruff - Plauen	5; 6
155	Schleiz - Gefell - Töpen - Hof/Saale	5; 6
163	Hirschberg - Tanna - Plauen	5; 6

- 1) Primär einzusetzender Fahrzeugtyp; auf wenig ausgelasteten Fahrten ist der Einsatz von kleineren Fahrzeugen gestattet, bei erhöhtem Aufkommen ist der Einsatz größerer Fahrzeuge möglich.
- 2) Auf dem Liniennetz des Zweckverbandes bereits verkehrende Fahrzeuge haben Bestandsschutz, neu einzusetzende müssen o.g. Vorgaben zu 100 % erfüllen.

Anlage 9 Investitionsmaßnahmen 2015-2019

Jahr 2015

LFD NR	ANTRAGSTELLER / INVESTITIONSTRÄGER	VORHABENSORT	VORHABENSBEZEICHNUNG	PRIO- RITÄT	KOSTEN GESAMT	ZWF KOSTEN	FM BEDARF	EIGENE MITTEL	BETEIL. DRITTER
					[€]	[€]	[€]	[€]	[€]
0	1	2	3	4	5	6	7	8	9
1	Bad Lobenstein	Bahnhofsvorplatz (Bereich gegenüber Poststraße 3 bis 5)	Neubau eines ÖPNV- Verknüpfungspunktes; Bau einer Buswendeschleife; Neubau Buswartehäuschen	1	402.000	372.000	297.600	104.400	0
2	Stadt Rudolstadt	Rudolstadt-Schwarza Saalfelder/Blanken-burger Straße (Bremer Hof Knoten)	Ausbau Rendezvous- Haltestelle	1	165.655	150.000	120.000	45.655	0
3	Stadtverwaltung Königsee-Rottenbach	Rottenbach	ÖPNV-Verknüpfungspunkt am Bahnhof Rottenbach	1	348.732	316.125	252.900	95.832	0
4	Stadt Saalfeld	Mittlerer Watzenbach, 2 Haltestellen	Sonderborde Gehweg, Busbucht	1	80.600	80.600	64.480	16.120	0
5	Stadt Saalfeld	Remschützer Straße	Sonderborde Gehweg	2	20.000	20.000	16.000	4.000	0
6	Gemeinde Döschnitz	Bockschmiede	Errichtung Haltestelle mit Buswartehäuschen	1	30.000	25.000	20.000	10.000	0
7	Gemeinde Oberhain	Barigau	Errichtung Haltestelle mit Wartehäuschen	1	20.000	17.000	13.600	6.400	0
8	Gemeinde Sitzendorf	Schule Sitzendorf	Errichtung Haltestelle mit Wartehäuschen und Wendeschleife	1	112.000	100.000	80.000	32.000	0
9	Stadt Triptis	Döblitz, L 1087	Ersatzneubau von zwei Buswartehäuschen	1	12.000	9.500	7.100	4.900	0
10	Stadt Gefell	Frössen	Bau einer Buswendeschleife	1	34.050	34.050	27.240	6.810	0
	Summe Gemeinden 2015				1.225.037	1.124.275	898.920	326.117	0

Nahverkehrsplan

Zweckverband ÖPNV Saale-Orla 2015-2019

Seite 108

Jahr 2016

LFD NR	ANTRAGSTELLER / INVESTITIONSTRÄGER	VORHABENSORT	VORHABENSBEZEICHNUNG	PRIO- RITÄT	KOSTEN GESAMT	ZWF KOSTEN	FM BEDARF	EIGENE MITTEL	BETEIL. DRITTER
					[€]	[€]	[€]	[€]	[€]
0	1	2	3	4	5	6	7	8	9
1	Stadt Rudolstadt	Rudolstadt Friedrich-Fröbel- Straße (Ostseite)	Neubau Buswartehalle einschließlich Pflasterung, Kasseler Bord und Blindenleitsystem	1	15.000	15.000	12.000	3.000	0
2	Stadt Rudolstadt	Rudolstadt Oststraße/ Raiffeisenstraße	Neubau Buswartehalle (einschl. Pflasterung und Blindenleitsystem)	2	12.500	12.500	10.000	2.500	0
3	Stadt Rudolstadt	Rudolstadt Schaalaer Chaussee, stadteinwärts	Neubau Buswartehalle, verkürzte Dachtiefe+Seiten-scheiben, einschließlich Kassler Borde und Blindenleitsystem	2	12.500	12.500	10.000	2.500	0
4	Stadt Rudolstadt	Rudolstadt Friedrich-Fröbel- Straße (Westseite)	Neubau Buswartehalle (einschl. Pflasterung, Kasseler Bord und Blindenleitsystem)	1	15.000	15.000	12.000	3.000	0
5	Gemeinde Unterwelleborn	Schacht Luise OT Goßwitz	Instandsetzung Buswartehäuschen; Bau einer Buswendeschleife	1	100.000	100.000	75.000	25.000	0
6	Stadt Saalfeld	Rainweg	Sonderborde, Gehweg, Busbucht, 2 Haltestellen	1	80.000	80.000	64.000	16.000	0
7	Stadt Saalfeld	Tiefer Weg	Sonderborde Gehweg	2	20.000	20.000	16.000	4.000	0
8	Neustadt an der Orla	Goethestraße	Errichtung Buswartehaus	1	73.600	62.000	49.600	12.400	0
	Summe Gemeinden 2016				330.600	317.000	248.600	68.400	0

Nahverkehrsplan

Zweckverband ÖPNV Saale-Orla 2015-2019

Seite 109

Jahr 2017

LFD NR	ANTRAGSTELLER / INVESTITIONSTRÄGER	VORHABENSORT	VORHABENSBEZEICHNUNG	PRIO- RITÄT	KOSTEN GESAMT	ZWF KOSTEN	FM BEDARF	EIGENE MITTEL	BETEIL. DRITTER
					[€]	[€]	[€]	[€]	[€]
0	1	2	3	4	5	6	7	8	9
1	Stadt Rudolstadt	Rudolstadt Zentraler Busbahnhof	Neubau Servicecenter	1	380.000	360.000	288.000	92.000	0
2	Gemeinde Unterwellenborn	L1105	Bushaltestellen beidseitig der L1105	2	100.000	100.000	75.000	25.000	0
3	Stadt Saalfeld	Lendenstreichstraße	Gehweg, Sonderborde, Busbucht	1	70.000	70.000	56.000	14.000	0
4	Stadt Saalfeld	Tiefer Weg	Sonderbord Gehweg	2	30.000	30.000	24.000	6.000	0
5	Gemeinde Saalfelder Höhe	Reschwitz	Neubau Wendeschleife (ohne Buswartehaus)	1	110.000	100.000	75.000	25.000	0
6	Neustadt an der Orla	Schleizer Straße	Errichtung Buswartehäuschen	1	72.000	60.000	48.000	12.000	0
	Summe Gemeinden 2017				762.000	720.000	566.000	174.000	0

Nahverkehrsplan

Zweckverband ÖPNV Saale-Orla 2015-2019

Seite 110

Jahr 2018

LFD NR	ANTRAGSTELLER / INVESTITIONSTRÄGER	VORHABENSORT	VORHABENSBE- ZEICHNUNG	PRIO- RITÄT	KOSTEN GESAMT	ZWF KOSTEN	FM BEDARF	EIGENE MITTEL	BETEIL. DRITTER
					[€]	[€]	[€]	[€]	[€]
0	1	2	3	4	5	6	7	8	9
1	Stadt Rudolstadt	Rudolstadt	Neubau Zentraler Omnibusbetriebshof 1.BA	2	798.490	730.000	584.000	214.490	0
2	Stadt Saalfeld	Käthe-Kollwitz-Straße	Sonderborde Gehweg	1	30.000	30.000	24.000	6.000	0
3	Stadt Saalfeld	Dorfkulmer Weg	Sonderborde Gehweg	2	20.000	20.000	16.000	4.000	
4	Gemeinde Saalfelder Höhe	Knobelsdorf	Neubau Wendeschleife (ohne Buswartehaus)	1	50.000	50.000	35.000	15.000	0
5	Neustadt an der Orla	Bahnhofstraße/Triptiser Straße	Neubau Omnibusbahnhof (Verknüpfungspunkt Bus- Bahn) 1. BA	1	1.000.000	1.000.000	800.000	200.000	0
	Summe Gemeinden 2018				1.898.490	1.830.000	1.459.000	439.490	0

Nahverkehrsplan

Zweckverband ÖPNV Saale-Orla 2015-2019

Seite 111

Jahr 2019

LFD NR	ANTRAGSTELLER / INVESTITIONSTRÄGER	VORHABENSORT	VORHABENSBE- ZEICHNUNG	PRIO- RITÄT	KOSTEN GESAMT	ZWF KOSTEN	FM BEDARF	EIGENE MITTEL	BETEIL. DRITTER
					[€]	[€]	[€]	[€]	[€]
0	1	2	3	4	5	6	7	8	9
1	Stadt Rudolstadt	Rudolstadt	Neubau Zentraler Omnibusbahnhof 2. BA	2	798.490	730.000	584.000	214.490	0
2	Stadt Wurzbach	Oßla	Neubau Buswartehäuschen	1	110.000	110.000	88.000	22.000	0
3	Stadt Saalfeld	Stadtgebiet	Sanierung und Bau von Buswartehäuschen	2	35.000	35.000	28.000	7.000	0
4	Neustadt an der Orla	Bahnhofstraße/Triptiser Straße	Neubau Omnibusbahnhof (Verknüpfungspunkt Bus- Bahn) 2.BA	1	567.000	567.000	453.600	113.400	0
	Summe Gemeinden 2019				1.510.490	1.442.000	1.153.000	356.890	0

Nahverkehrsplan

Zweckverband ÖPNV Saale-Orla 2015-2019

Seite 112

Jahr 2015

LFD NR	ANTRAGSTELLER / INVESTITIONSTRÄGER	VORHABENSORT	VORHABENSBEZEICHNUNG	PRIO- RITÄT	KOSTEN GESAMT	NICHT ZWF KOSTEN	ZWF KOSTEN	FM- BEDARF	EIGENE MITTEL
					[€]	[€]	[€]	[€]	[€]
1	2	3	4	5	6	7	8	9	10
1	KomBus Verkehr GmbH	Haltestellen, Busse	Erneuerung/ Erweiterung Telematik	1	208.910	10.578	198.332	148.749	60.161
	Telematik im ÖPNV				208.910	10.578	198.332	148.749	60.161
2	KomBus Verkehr GmbH	OBH Saalfeld	Ersatz von technischen Anlagen / Instandsetzungen	1	177.790	7.500	170.290	85.145	92.645
3	KomBus Verkehr GmbH	OBH Rudolstadt	Ersatz von technischen Anlagen	1	6.800	0	6.800	3.400	3.400
4	KomBus Verkehr GmbH	OBH Mellenbach	Ersatz von technischen Anlagen	1	7.000	0	7.000	3.500	3.500
5	KomBus Verkehr GmbH	ZOB Schleiz (alle OBH)	Ersatz von technischen Anlagen	1	25.000		25.000	12.500	12.500
6	KomBus Verkehr GmbH	OBH Bad Lobenstein	Ersatz von technischen Anlagen	1	15.000		15.000	7.500	7.500
	Instandsetzung, Beschaffung und Ersatz OBH Anlagen				231.590	7.500	224.090	112.045	119.545
7	Ersatzbeschaffung Omnibusse		Ersatzbeschaffung Omnibusse (ÜL)	1	235.000		235.000	90.000	145.000
8	KomBus Verkehr GmbH		Ersatzbeschaffung von 15 Omnibussen	1	3.600.000	0	3.600.000	1.290.000	2.310.000
	Ersatzbeschaffung Linienbusse				3.600.000	0	3.600.000	1.290.000	2.310.000
	Summe Verkehrsunternehmen 2015				4.040.500		4.022.422	1.550.794	2.489.706